



# **Complemento per lo Sviluppo Rurale del Piano Strategico Nazionale della PAC 2023- 2027 della Lombardia (CSR)**

**Allegato 2  
Zonizzazione  
REV. 3**

## ZONIZZAZIONE

La Lombardia si estende su una superficie di 23.863 kmq e conta circa 9,94 milioni di abitanti (Istat, 2021), con una densità di 416,7 abitanti/kmq, la più alta a livello nazionale (pari a 195,4 abitanti/Kmq).

Il territorio regionale si sviluppa su 1.502 comuni (Istat, 2024) ed è suddiviso tra montagna, collina e pianura, con una prevalenza, sia per numero di comuni che per superficie, della pianura, seguita dalla montagna che, in termini di superficie, rappresenta il 40% circa della regione.

Fascia altimetrica	Comuni	% Comuni	Superficie Kmq	% Superficie
Montagna	454	30,23	9.637,0	40,38
Collina	310	20,64	2.979,5	12,49
Pianura	738	49,13	11.246,4	47,13
Regione	1.502	100,00	23.862,9	100,00

Il territorio della Regione Lombardia è stato suddiviso in aree, caratterizzate da specifici requisiti in funzione della classificazione adottata. In particolare, ai fini dell'attuazione della programmazione 2023-2027, sono state individuate le seguenti aree:

- 1) Aree rurali
- 2) Aree svantaggiate di montagna
- 2bis) Aree soggette a vincoli naturali significativi non di montagna (ANC)
- 3) Aree Leader
- 4) Aree Interne

## 1. Aree rurali

Secondo quanto stabilito dall'articolo 50 del Regolamento (UE) n. 1305/2013, il territorio regionale è stato suddiviso in quattro aree, sulla base della metodologia di classificazione adottata a livello nazionale, che conferma il modello del Programma di Sviluppo Rurale 2014-2022:

- A) Poli Urbani;
- B) Aree rurali ad agricoltura intensiva specializzata;
- C) Aree rurali intermedie;
- D) Aree rurali con problemi complessivi di sviluppo.

Area	Comuni	% Comuni	Superficie Km <sup>2</sup>	% superficie
Poli Urbani	94	6,26	1.414,2	5,93
Aree rurali ad agricoltura intensiva specializzata	665	44,27	10.233,3	42,88
Aree rurali intermedie	583	38,82	7.918,6	33,18
Aree rurali con problemi complessivi di sviluppo	160	10,65	4.296,8	18,01
Totale Regione	1.502	100,00	23.862,9	100,00

Nei Poli urbani rientrano 94 comuni, tra cui i 12 capoluoghi di Provincia. La maggior parte dei comuni (76) è localizzata in zona di pianura (secondo la classificazione Istat), 16 in zona di collina e solo 2 in zona di montagna. Questo territorio copre il 5,93% della superficie regionale ed è caratterizzato da una elevata densità abitativa (2.617 abitanti/Kmq), da una limitata incidenza della superficie agricola e forestale rispetto alla superficie complessiva territoriale (il 42,2%, elaborazione dati Dusaf.7, 2021) e da una sostanziale marginalità delle attività agricole e forestali rispetto alle altre attività produttive.

Nelle aree rurali ad agricoltura intensiva specializzata rientrano 665 comuni, localizzati quasi esclusivamente in pianura (662), con solo 3 comuni nella fascia di collina. Questo territorio, che ha mantenuto la connotazione di "ruralità", è il più esteso a livello regionale (42,88%) ed è caratterizzato da una densità abitativa pari a 377,7 abitanti/Kmq, di poco inferiore alla media regionale e da una significativa incidenza della superficie agricola e forestale rispetto alla superficie complessiva territoriale (79,5%); le attività agricole e forestali conservano a livello territoriale un ruolo importante sotto il profilo economico, storico culturale e sociale, che deve essere preservato e valorizzato.

Nelle aree rurali intermedie rientrano 583 comuni, distribuiti tra collina (291) e montagna (292). L'area copre il 33,18% della superficie regionale ed ha ancora una caratterizzazione rurale importante, con una densità abitativa di soli 264,5 abitanti/Kmq e una significativa incidenza della superficie agricola e forestale rispetto alla superficie complessiva territoriale (70,4%), con una diversificazione delle attività produttive ed economiche di tipo extra agricolo.

Nelle aree rurali con problemi complessivi di sviluppo rientrano 160 comuni, tutti in zone montane. Il territorio si estende sul 18,01% della superficie regionale e si caratterizza per la più bassa densità abitativa tra le aree rurali (65,8 abitanti/Kmq), ben al di sotto della media regionale, con una incidenza della superficie agricola e forestale rispetto alla superficie complessiva pari al 57% e il peso rilevante delle attività agricole e forestali rispetto alle altre attività produttive.

## Classificazione Programma di Sviluppo Rurale – Elenco Comuni

Provincia	Codice ISTAT Comune	Denominazione Comune	Classificazione PSR 2014 - 2020
Varese	012001	Agra	Aree rurali intermedie
Varese	012002	Albizzate	Aree rurali intermedie
Varese	012003	Angera	Aree rurali intermedie
Varese	012004	Arcisate	Aree rurali intermedie
Varese	012005	Arsago Seprio	Aree rurali intermedie
Varese	012006	Azzate	Aree rurali intermedie
Varese	012007	Azzio	Aree rurali intermedie
Varese	012008	Barasso	Aree rurali intermedie
Varese	012010	Bedero Valcuvia	Aree rurali intermedie
Varese	012011	Besano	Aree rurali intermedie
Varese	012012	Besnate	Aree rurali intermedie
Varese	012013	Besozzo	Aree rurali intermedie
Varese	012014	Biandronno	Aree rurali intermedie
Varese	012015	Bisuschio	Aree rurali intermedie
Varese	012016	Bodio Lomnago	Aree rurali intermedie
Varese	012017	Brebbia	Aree rurali intermedie
Varese	012019	Brenta	Aree rurali intermedie
Varese	012020	Brezzo di Bedero	Aree rurali intermedie
Varese	012021	Brinzio	Aree rurali intermedie
Varese	012022	Brissago-Valtravaglia	Aree rurali intermedie
Varese	012023	Brunello	Aree rurali intermedie
Varese	012024	Brusimpiano	Aree rurali intermedie
Varese	012025	Buguggiate	Aree rurali intermedie
Varese	012026	Busto Arsizio	Poli urbani
Varese	012027	Cadegliano-Viconago	Aree rurali intermedie
Varese	012029	Cairate	Aree rurali intermedie
Varese	012030	Cantello	Aree rurali intermedie
Varese	012031	Caravate	Aree rurali intermedie
Varese	012032	Cardano al Campo	Poli urbani
Varese	012033	Carnago	Aree rurali intermedie
Varese	012034	Caronno Pertusella	Aree rurali ad agricoltura intensiva specializzata
Varese	012035	Caronno Varesino	Aree rurali intermedie
Varese	012036	Casale Litta	Aree rurali intermedie
Varese	012037	Casalzuigno	Aree rurali intermedie
Varese	012038	Casciago	Aree rurali intermedie
Varese	012039	Casorate Sempione	Poli urbani
Varese	012040	Cassano Magnago	Aree rurali intermedie
Varese	012041	Cassano Valcuvia	Aree rurali intermedie
Varese	012042	Castellanza	Poli urbani
Varese	012043	Castello Cabiaglio	Aree rurali intermedie
Varese	012044	Castelseprio	Aree rurali intermedie
Varese	012045	Castelveccana	Aree rurali intermedie
Varese	012046	Castiglione Olona	Aree rurali intermedie
Varese	012047	Castronno	Aree rurali intermedie
Varese	012048	Cavaria con Premezzo	Aree rurali intermedie
Varese	012049	Cazzago Brabbia	Aree rurali intermedie
Varese	012050	Cislago	Aree rurali ad agricoltura intensiva specializzata
Varese	012051	Cittiglio	Aree rurali intermedie

Varese	012052	Clivio	Aree rurali intermedie
Varese	012053	Cocquio-Trevisago	Aree rurali intermedie
Varese	012054	Comabbio	Aree rurali intermedie
Varese	012055	Comerio	Aree rurali intermedie
Varese	012056	Cremonaga	Aree rurali intermedie
Varese	012057	Crosio della Valle	Aree rurali intermedie
Varese	012058	Cuasso al Monte	Aree rurali intermedie
Varese	012059	Cugliate-Fabiasco	Aree rurali intermedie
Varese	012060	Cunardo	Aree rurali intermedie
Varese	012061	Curiglia con Monteviasco	Aree rurali intermedie
Varese	012062	Cuveglia	Aree rurali intermedie
Varese	012063	Cuvio	Aree rurali intermedie
Varese	012064	Daverio	Aree rurali intermedie
Varese	012065	Dumenza	Aree rurali intermedie
Varese	012066	Duno	Aree rurali intermedie
Varese	012067	Fagnano Olona	Poli urbani
Varese	012068	Ferno	Poli urbani
Varese	012069	Ferrera di Varese	Aree rurali intermedie
Varese	012070	Gallarate	Poli urbani
Varese	012071	Galliate Lombardo	Aree rurali intermedie
Varese	012072	Gavirate	Aree rurali intermedie
Varese	012073	Gazzada Schianno	Aree rurali intermedie
Varese	012074	Gemonio	Aree rurali intermedie
Varese	012075	Gerenzano	Aree rurali ad agricoltura intensiva specializzata
Varese	012076	Germignaga	Aree rurali intermedie
Varese	012077	Golasecca	Aree rurali intermedie
Varese	012078	Gorla Maggiore	Poli urbani
Varese	012079	Gorla Minore	Poli urbani
Varese	012080	Gornate Olona	Aree rurali intermedie
Varese	012081	Grantola	Aree rurali intermedie
Varese	012082	Inarzo	Aree rurali intermedie
Varese	012083	Induno Olona	Aree rurali intermedie
Varese	012084	Ispra	Aree rurali intermedie
Varese	012085	Jerago con Orago	Aree rurali intermedie
Varese	012086	Lavena Ponte Tresa	Aree rurali intermedie
Varese	012087	Laveno-Mombello	Aree rurali intermedie
Varese	012088	Leggiuno	Aree rurali intermedie
Varese	012089	Lonate Ceppino	Aree rurali intermedie
Varese	012090	Lonate Pozzolo	Poli urbani
Varese	012091	Lozza	Aree rurali intermedie
Varese	012092	Luino	Aree rurali intermedie
Varese	012093	Luvinate	Aree rurali intermedie
Varese	012096	Malnate	Aree rurali intermedie
Varese	012097	Marchirolo	Aree rurali intermedie
Varese	012098	Marnate	Poli urbani
Varese	012099	Marzio	Aree rurali intermedie
Varese	012100	Masciago Primo	Aree rurali intermedie
Varese	012101	Mercallo	Aree rurali intermedie
Varese	012102	Mesenzana	Aree rurali intermedie
Varese	012103	Montegrino Valtravaglia	Aree rurali intermedie
Varese	012104	Monvalle	Aree rurali intermedie
Varese	012105	Morazzone	Aree rurali intermedie

Varese	012106	Mornago	Aree rurali intermedie
Varese	012107	Oggiona con Santo Stefano	Aree rurali intermedie
Varese	012108	Olgiate Olona	Poli urbani
Varese	012109	Origgio	Aree rurali ad agricoltura intensiva specializzata
Varese	012110	Orino	Aree rurali intermedie
Varese	012113	Porto Ceresio	Aree rurali intermedie
Varese	012114	Porto Valtravaglia	Aree rurali intermedie
Varese	012115	Rancio Valcuvia	Aree rurali intermedie
Varese	012116	Ranco	Aree rurali intermedie
Varese	012117	Saltrio	Aree rurali intermedie
Varese	012118	Samarate	Poli urbani
Varese	012119	Saronno	Aree rurali ad agricoltura intensiva specializzata
Varese	012120	Sesto Calende	Aree rurali intermedie
Varese	012121	Solbiate Arno	Aree rurali intermedie
Varese	012122	Solbiate Olona	Poli urbani
Varese	012123	Somma Lombardo	Poli urbani
Varese	012124	Sumirago	Aree rurali intermedie
Varese	012125	Taino	Aree rurali intermedie
Varese	012126	Ternate	Aree rurali intermedie
Varese	012127	Tradate	Aree rurali intermedie
Varese	012128	Travedona-Monate	Aree rurali intermedie
Varese	012129	Tronzano Lago Maggiore	Aree rurali intermedie
Varese	012130	Uboldo	Aree rurali ad agricoltura intensiva specializzata
Varese	012131	Valganna	Aree rurali intermedie
Varese	012132	Varano Borghi	Aree rurali intermedie
Varese	012133	Varese	Poli urbani
Varese	012134	Vedano Olona	Aree rurali intermedie
Varese	012136	Venegono Inferiore	Aree rurali intermedie
Varese	012137	Venegono Superiore	Aree rurali intermedie
Varese	012138	Vergiate	Aree rurali intermedie
Varese	012139	Viggiù	Aree rurali intermedie
Varese	012140	Vizzola Ticino	Poli urbani
Varese	012141	Sangiano	Aree rurali intermedie
Varese	012142	Maccagno con Pino e Veddasca	Aree rurali intermedie
Varese	012143	Cadrezzate con Osmate	Aree rurali intermedie
Varese	012144	Bardello con Malgesso e Bregano	Aree rurali intermedie
Como	013003	Albavilla	Aree rurali con problemi complessivi di sviluppo
Como	013004	Albese con Cassano	Aree rurali con problemi complessivi di sviluppo
Como	013005	Albiolo	Aree rurali intermedie
Como	013006	Alserio	Aree rurali intermedie
Como	013007	Alzate Brianza	Aree rurali intermedie
Como	013009	Anzano del Parco	Aree rurali intermedie
Como	013010	Appiano Gentile	Aree rurali intermedie
Como	013011	Argegno	Aree rurali con problemi complessivi di sviluppo
Como	013012	Arosio	Aree rurali intermedie
Como	013013	Asso	Aree rurali con problemi complessivi di sviluppo
Como	013015	Barni	Aree rurali con problemi complessivi di sviluppo
Como	013021	Bene Lario	Aree rurali con problemi complessivi di sviluppo
Como	013022	Beregazzo con Figliaro	Aree rurali intermedie
Como	013023	Binago	Aree rurali intermedie

Como	013024	Bizzarone	Aree rurali intermedie
Como	013025	Blessagno	Aree rurali con problemi complessivi di sviluppo
Como	013026	Blevio	Aree rurali con problemi complessivi di sviluppo
Como	013028	Bregnano	Aree rurali ad agricoltura intensiva specializzata
Como	013029	Brenna	Aree rurali intermedie
Como	013030	Briennio	Aree rurali con problemi complessivi di sviluppo
Como	013032	Brunate	Aree rurali con problemi complessivi di sviluppo
Como	013034	Bulgarograsso	Aree rurali ad agricoltura intensiva specializzata
Como	013035	Cabiate	Aree rurali intermedie
Como	013036	Cadorago	Aree rurali ad agricoltura intensiva specializzata
Como	013037	Caglio	Aree rurali con problemi complessivi di sviluppo
Como	013040	Campione d'Italia	Aree rurali con problemi complessivi di sviluppo
Como	013041	Cantù	Aree rurali intermedie
Como	013042	Canzo	Aree rurali con problemi complessivi di sviluppo
Como	013043	Capiago Intimiano	Aree rurali intermedie
Como	013044	Carate Uriò	Aree rurali con problemi complessivi di sviluppo
Como	013045	Carbonate	Aree rurali ad agricoltura intensiva specializzata
Como	013046	Carimate	Aree rurali intermedie
Como	013047	Carlazzo	Aree rurali con problemi complessivi di sviluppo
Como	013048	Carugo	Aree rurali intermedie
Como	013052	Caslino d'Erba	Aree rurali con problemi complessivi di sviluppo
Como	013053	Casinate con Bernate	Aree rurali intermedie
Como	013055	Cassina Rizzardi	Aree rurali intermedie
Como	013058	Castelmarte	Aree rurali intermedie
Como	013059	Castelnuovo Bozzente	Aree rurali intermedie
Como	013062	Cavargna	Aree rurali con problemi complessivi di sviluppo
Como	013063	Cerano d'Intelvi	Aree rurali con problemi complessivi di sviluppo
Como	013064	Cermenate	Aree rurali intermedie
Como	013065	Cernobbio	Aree rurali con problemi complessivi di sviluppo
Como	013068	Cirimido	Aree rurali ad agricoltura intensiva specializzata
Como	013071	Claino con Osteno	Aree rurali con problemi complessivi di sviluppo
Como	013074	Colonno	Aree rurali con problemi complessivi di sviluppo
Como	013075	Como	Poli urbani
Como	013077	Corrido	Aree rurali con problemi complessivi di sviluppo
Como	013083	Cremia	Aree rurali con problemi complessivi di sviluppo
Como	013084	Cucciago	Aree rurali intermedie
Como	013085	Cusino	Aree rurali con problemi complessivi di sviluppo
Como	013087	Dizzasco	Aree rurali con problemi complessivi di sviluppo
Como	013089	Domaso	Aree rurali con problemi complessivi di sviluppo
Como	013090	Dongo	Aree rurali con problemi complessivi di sviluppo
Como	013092	Dosso del Liro	Aree rurali con problemi complessivi di sviluppo
Como	013095	Erba	Aree rurali intermedie
Como	013097	Eupilio	Aree rurali intermedie
Como	013098	Faggeto Lario	Aree rurali con problemi complessivi di sviluppo
Como	013099	Faloppio	Aree rurali intermedie
Como	013100	Fenegrò	Aree rurali ad agricoltura intensiva specializzata
Como	013101	Figino Serenza	Aree rurali intermedie
Como	013102	Fino Mornasco	Aree rurali intermedie
Como	013106	Garzeno	Aree rurali con problemi complessivi di sviluppo
Como	013107	Gera Lario	Aree rurali con problemi complessivi di sviluppo
Como	013110	Grandate	Aree rurali intermedie
Como	013111	Grandola ed Uniti	Aree rurali con problemi complessivi di sviluppo

Como	013113	Griante	Aree rurali con problemi complessivi di sviluppo
Como	013114	Guanzate	Aree rurali ad agricoltura intensiva specializzata
Como	013118	Inverigo	Aree rurali intermedie
Como	013119	Laglio	Aree rurali con problemi complessivi di sviluppo
Como	013120	Laino	Aree rurali con problemi complessivi di sviluppo
Como	013121	Lambrugo	Aree rurali intermedie
Como	013123	Lasnigo	Aree rurali con problemi complessivi di sviluppo
Como	013126	Lezzeno	Aree rurali con problemi complessivi di sviluppo
Como	013128	Limido Comasco	Aree rurali ad agricoltura intensiva specializzata
Como	013129	Lipomo	Aree rurali intermedie
Como	013130	Livo	Aree rurali con problemi complessivi di sviluppo
Como	013131	Locate Varesino	Aree rurali ad agricoltura intensiva specializzata
Como	013133	Lomazzo	Aree rurali ad agricoltura intensiva specializzata
Como	013134	Longone al Segrino	Aree rurali intermedie
Como	013135	Luisago	Aree rurali intermedie
Como	013136	Lurago d'Erba	Aree rurali intermedie
Como	013137	Lurago Marinone	Aree rurali ad agricoltura intensiva specializzata
Como	013138	Lurate Caccivio	Aree rurali intermedie
Como	013139	Magreglio	Aree rurali con problemi complessivi di sviluppo
Como	013143	Mariano Comense	Aree rurali intermedie
Como	013144	Maslianico	Aree rurali con problemi complessivi di sviluppo
Como	013145	Menaggio	Aree rurali con problemi complessivi di sviluppo
Como	013147	Merone	Aree rurali intermedie
Como	013152	Moltrasio	Aree rurali con problemi complessivi di sviluppo
Como	013153	Monguzzo	Aree rurali intermedie
Como	013154	Montano Lucino	Aree rurali intermedie
Como	013155	Montemezzo	Aree rurali con problemi complessivi di sviluppo
Como	013157	Montorfano	Aree rurali intermedie
Como	013159	Mozzate	Aree rurali ad agricoltura intensiva specializzata
Como	013160	Musso	Aree rurali con problemi complessivi di sviluppo
Como	013161	Nesso	Aree rurali con problemi complessivi di sviluppo
Como	013163	Novedrate	Aree rurali intermedie
Como	013165	Olgiate Comasco	Aree rurali intermedie
Como	013169	Oltrona di San Mamette	Aree rurali intermedie
Como	013170	Orsenigo	Aree rurali intermedie
Como	013178	Peglio	Aree rurali con problemi complessivi di sviluppo
Como	013183	Pianello del Lario	Aree rurali con problemi complessivi di sviluppo
Como	013184	Pigra	Aree rurali con problemi complessivi di sviluppo
Como	013185	Plesio	Aree rurali con problemi complessivi di sviluppo
Como	013186	Pognana Lario	Aree rurali con problemi complessivi di sviluppo
Como	013187	Ponna	Aree rurali con problemi complessivi di sviluppo
Como	013188	Ponte Lambro	Aree rurali con problemi complessivi di sviluppo
Como	013189	Porlezza	Aree rurali con problemi complessivi di sviluppo
Como	013192	Proserpio	Aree rurali intermedie
Como	013193	Pusiano	Aree rurali intermedie
Como	013195	Rezzago	Aree rurali con problemi complessivi di sviluppo
Como	013197	Rodero	Aree rurali intermedie
Como	013201	Rovellasca	Aree rurali ad agricoltura intensiva specializzata
Como	013202	Rovello Porro	Aree rurali ad agricoltura intensiva specializzata
Como	013203	Sala Comacina	Aree rurali con problemi complessivi di sviluppo
Como	013204	San Bartolomeo Val Cavargna	Aree rurali con problemi complessivi di sviluppo



Como	013206	San Fermo della Battaglia	Aree rurali intermedie
Como	013207	San Nazzaro Val Cavargna	Aree rurali con problemi complessivi di sviluppo
Como	013211	Schignano	Aree rurali con problemi complessivi di sviluppo
Como	013212	Senna Comasco	Aree rurali intermedie
Como	013216	Sorico	Aree rurali con problemi complessivi di sviluppo
Como	013217	Sormano	Aree rurali con problemi complessivi di sviluppo
Como	013218	Stazzona	Aree rurali con problemi complessivi di sviluppo
Como	013222	Tavernerio	Aree rurali con problemi complessivi di sviluppo
Como	013223	Torno	Aree rurali con problemi complessivi di sviluppo
Como	013226	Trezzone	Aree rurali con problemi complessivi di sviluppo
Como	013227	Turate	Aree rurali ad agricoltura intensiva specializzata
Como	013229	Valbrona	Aree rurali con problemi complessivi di sviluppo
Como	013232	Valmorea	Aree rurali intermedie
Como	013233	Val Rezzo	Aree rurali con problemi complessivi di sviluppo
Como	013234	Valsolda	Aree rurali con problemi complessivi di sviluppo
Como	013236	Veleso	Aree rurali con problemi complessivi di sviluppo
Como	013238	Veniano	Aree rurali ad agricoltura intensiva specializzata
Como	013239	Vercana	Aree rurali con problemi complessivi di sviluppo
Como	013242	Vertemate con Minoprio	Aree rurali intermedie
Como	013245	Villa Guardia	Aree rurali intermedie
Como	013246	Zelbio	Aree rurali con problemi complessivi di sviluppo
Como	013248	San Siro	Aree rurali con problemi complessivi di sviluppo
Como	013249	Gravedona ed Uniti	Aree rurali con problemi complessivi di sviluppo
Como	013250	Bellagio	Aree rurali con problemi complessivi di sviluppo
Como	013251	Colverde	Aree rurali intermedie
Como	013252	Tremezzina	Aree rurali con problemi complessivi di sviluppo
Como	013253	Alta Valle Intelvi	Aree rurali con problemi complessivi di sviluppo
Como	013254	Centro Valle Intelvi	Aree rurali con problemi complessivi di sviluppo
Como	013255	Solbiate con Cagno	Aree rurali intermedie
Como	013256	Uggiate con Ronago	Aree rurali intermedie
Sondrio	014001	Albaredo per San Marco	Aree rurali con problemi complessivi di sviluppo
Sondrio	014002	Albosaggia	Aree rurali con problemi complessivi di sviluppo
Sondrio	014003	Andalo Valtellino	Aree rurali con problemi complessivi di sviluppo
Sondrio	014004	Aprica	Aree rurali con problemi complessivi di sviluppo
Sondrio	014005	Ardenno	Aree rurali con problemi complessivi di sviluppo
Sondrio	014006	Bema	Aree rurali con problemi complessivi di sviluppo
Sondrio	014007	Berbenno di Valtellina	Aree rurali con problemi complessivi di sviluppo
Sondrio	014008	Bianzone	Aree rurali con problemi complessivi di sviluppo
Sondrio	014009	Bormio	Aree rurali con problemi complessivi di sviluppo
Sondrio	014010	Buglio in Monte	Aree rurali con problemi complessivi di sviluppo
Sondrio	014011	Caiolo	Aree rurali con problemi complessivi di sviluppo
Sondrio	014012	Campodolcino	Aree rurali con problemi complessivi di sviluppo
Sondrio	014013	Caspoggio	Aree rurali con problemi complessivi di sviluppo
Sondrio	014014	Castello dell'Acqua	Aree rurali con problemi complessivi di sviluppo
Sondrio	014015	Castione Andevenno	Aree rurali con problemi complessivi di sviluppo
Sondrio	014016	Cedrasco	Aree rurali con problemi complessivi di sviluppo
Sondrio	014017	Cercino	Aree rurali con problemi complessivi di sviluppo
Sondrio	014018	Chiavenna	Aree rurali con problemi complessivi di sviluppo
Sondrio	014019	Chiesa in Valmalenco	Aree rurali con problemi complessivi di sviluppo
Sondrio	014020	Chiuro	Aree rurali con problemi complessivi di sviluppo
Sondrio	014021	Cino	Aree rurali con problemi complessivi di sviluppo
Sondrio	014022	Civo	Aree rurali con problemi complessivi di sviluppo

Sondrio	014023	Colorina	Aree rurali con problemi complessivi di sviluppo
Sondrio	014024	Cosio Valtellino	Aree rurali con problemi complessivi di sviluppo
Sondrio	014025	Dazio	Aree rurali con problemi complessivi di sviluppo
Sondrio	014026	Delebio	Aree rurali con problemi complessivi di sviluppo
Sondrio	014027	Dubino	Aree rurali con problemi complessivi di sviluppo
Sondrio	014028	Faedo Valtellino	Aree rurali con problemi complessivi di sviluppo
Sondrio	014029	Forcola	Aree rurali con problemi complessivi di sviluppo
Sondrio	014030	Fusine	Aree rurali con problemi complessivi di sviluppo
Sondrio	014031	Gerola Alta	Aree rurali con problemi complessivi di sviluppo
Sondrio	014032	Gordona	Aree rurali con problemi complessivi di sviluppo
Sondrio	014033	Grosio	Aree rurali con problemi complessivi di sviluppo
Sondrio	014034	Grosotto	Aree rurali con problemi complessivi di sviluppo
Sondrio	014035	Madesimo	Aree rurali con problemi complessivi di sviluppo
Sondrio	014036	Lanzada	Aree rurali con problemi complessivi di sviluppo
Sondrio	014037	Livigno	Aree rurali con problemi complessivi di sviluppo
Sondrio	014038	Lovero	Aree rurali con problemi complessivi di sviluppo
Sondrio	014039	Mantello	Aree rurali con problemi complessivi di sviluppo
Sondrio	014040	Mazzo di Valtellina	Aree rurali con problemi complessivi di sviluppo
Sondrio	014041	Mello	Aree rurali con problemi complessivi di sviluppo
Sondrio	014043	Mese	Aree rurali con problemi complessivi di sviluppo
Sondrio	014044	Montagna in Valtellina	Aree rurali con problemi complessivi di sviluppo
Sondrio	014045	Morbegno	Aree rurali con problemi complessivi di sviluppo
Sondrio	014046	Novate Mezzola	Aree rurali con problemi complessivi di sviluppo
Sondrio	014047	Pedesina	Aree rurali con problemi complessivi di sviluppo
Sondrio	014048	Piantedo	Aree rurali con problemi complessivi di sviluppo
Sondrio	014049	Piateda	Aree rurali con problemi complessivi di sviluppo
Sondrio	014050	Piuro	Aree rurali con problemi complessivi di sviluppo
Sondrio	014051	Pogiridenti	Aree rurali con problemi complessivi di sviluppo
Sondrio	014052	Ponte in Valtellina	Aree rurali con problemi complessivi di sviluppo
Sondrio	014053	Postalesio	Aree rurali con problemi complessivi di sviluppo
Sondrio	014054	Prata Camportaccio	Aree rurali con problemi complessivi di sviluppo
Sondrio	014055	Rasura	Aree rurali con problemi complessivi di sviluppo
Sondrio	014056	Rogolo	Aree rurali con problemi complessivi di sviluppo
Sondrio	014057	Samolaco	Aree rurali con problemi complessivi di sviluppo
Sondrio	014058	San Giacomo Filippo	Aree rurali con problemi complessivi di sviluppo
Sondrio	014059	Sernio	Aree rurali con problemi complessivi di sviluppo
Sondrio	014060	Sondalo	Aree rurali con problemi complessivi di sviluppo
Sondrio	014061	Sondrio	Poli urbani
Sondrio	014062	Spriana	Aree rurali con problemi complessivi di sviluppo
Sondrio	014063	Talamona	Aree rurali con problemi complessivi di sviluppo
Sondrio	014064	Tartano	Aree rurali con problemi complessivi di sviluppo
Sondrio	014065	Teglio	Aree rurali con problemi complessivi di sviluppo
Sondrio	014066	Tirano	Aree rurali con problemi complessivi di sviluppo
Sondrio	014067	Torre di Santa Maria	Aree rurali con problemi complessivi di sviluppo
Sondrio	014068	Tovo di Sant'Agata	Aree rurali con problemi complessivi di sviluppo
Sondrio	014069	Traona	Aree rurali con problemi complessivi di sviluppo
Sondrio	014070	Tresivio	Aree rurali con problemi complessivi di sviluppo
Sondrio	014071	Valdidentro	Aree rurali con problemi complessivi di sviluppo
Sondrio	014072	Valdisotto	Aree rurali con problemi complessivi di sviluppo
Sondrio	014073	Valfurva	Aree rurali con problemi complessivi di sviluppo
Sondrio	014074	Val Masino	Aree rurali con problemi complessivi di sviluppo
Sondrio	014075	Verceia	Aree rurali con problemi complessivi di sviluppo

Sondrio	014076	Vervio	Aree rurali con problemi complessivi di sviluppo
Sondrio	014077	Villa di Chiavenna	Aree rurali con problemi complessivi di sviluppo
Sondrio	014078	Villa di Tirano	Aree rurali con problemi complessivi di sviluppo
Milano	015002	Abbiategrasso	Aree rurali ad agricoltura intensiva specializzata
Milano	015005	Albairate	Aree rurali ad agricoltura intensiva specializzata
Milano	015007	Arconate	Aree rurali ad agricoltura intensiva specializzata
Milano	015009	Arese	Aree rurali ad agricoltura intensiva specializzata
Milano	015010	Arluno	Aree rurali ad agricoltura intensiva specializzata
Milano	015011	Assago	Aree rurali ad agricoltura intensiva specializzata
Milano	015012	Bareggio	Aree rurali ad agricoltura intensiva specializzata
Milano	015014	Basiano	Aree rurali ad agricoltura intensiva specializzata
Milano	015015	Basiglio	Aree rurali ad agricoltura intensiva specializzata
Milano	015016	Bellinzago Lombardo	Aree rurali ad agricoltura intensiva specializzata
Milano	015019	Bernate Ticino	Aree rurali ad agricoltura intensiva specializzata
Milano	015022	Besate	Aree rurali ad agricoltura intensiva specializzata
Milano	015024	Binasco	Aree rurali ad agricoltura intensiva specializzata
Milano	015026	Boffalora sopra Ticino	Aree rurali ad agricoltura intensiva specializzata
Milano	015027	Bollate	Aree rurali ad agricoltura intensiva specializzata
Milano	015032	Bresso	Poli urbani
Milano	015035	Bubbiano	Aree rurali ad agricoltura intensiva specializzata
Milano	015036	Buccinasco	Aree rurali ad agricoltura intensiva specializzata
Milano	015038	Buscate	Aree rurali ad agricoltura intensiva specializzata
Milano	015040	Bussero	Aree rurali ad agricoltura intensiva specializzata
Milano	015041	Busto Garolfo	Aree rurali ad agricoltura intensiva specializzata
Milano	015042	Calvignasco	Aree rurali ad agricoltura intensiva specializzata
Milano	015044	Cambiago	Aree rurali ad agricoltura intensiva specializzata
Milano	015046	Canegrate	Aree rurali ad agricoltura intensiva specializzata
Milano	015050	Carpiano	Aree rurali ad agricoltura intensiva specializzata
Milano	015051	Carugate	Aree rurali ad agricoltura intensiva specializzata
Milano	015055	Casarile	Aree rurali ad agricoltura intensiva specializzata
Milano	015058	Casorezzo	Aree rurali ad agricoltura intensiva specializzata
Milano	015059	Cassano d'Adda	Aree rurali ad agricoltura intensiva specializzata
Milano	015060	Cassina de' Pecchi	Aree rurali ad agricoltura intensiva specializzata
Milano	015061	Cassinetta di Lugagnano	Aree rurali ad agricoltura intensiva specializzata
Milano	015062	Castano Primo	Aree rurali ad agricoltura intensiva specializzata
Milano	015070	Cernusco sul Naviglio	Aree rurali ad agricoltura intensiva specializzata
Milano	015071	Cerro al Lambro	Aree rurali ad agricoltura intensiva specializzata
Milano	015072	Cerro Maggiore	Aree rurali ad agricoltura intensiva specializzata
Milano	015074	Cesano Boscone	Poli urbani
Milano	015076	Cesate	Aree rurali ad agricoltura intensiva specializzata
Milano	015077	Cinisello Balsamo	Poli urbani
Milano	015078	Cislano	Aree rurali ad agricoltura intensiva specializzata
Milano	015081	Cologno Monzese	Poli urbani
Milano	015082	Colturano	Aree rurali ad agricoltura intensiva specializzata
Milano	015085	Corbetta	Aree rurali ad agricoltura intensiva specializzata
Milano	015086	Cormano	Aree rurali ad agricoltura intensiva specializzata
Milano	015087	Cornaredo	Aree rurali ad agricoltura intensiva specializzata
Milano	015093	Corsico	Poli urbani
Milano	015096	Cuggiono	Aree rurali ad agricoltura intensiva specializzata
Milano	015097	Cusago	Aree rurali ad agricoltura intensiva specializzata
Milano	015098	Cusano Milanino	Poli urbani
Milano	015099	Dairago	Aree rurali ad agricoltura intensiva specializzata

Milano	015101	Dresano	Aree rurali ad agricoltura intensiva specializzata
Milano	015103	Gaggiano	Aree rurali ad agricoltura intensiva specializzata
Milano	015105	Garbagnate Milanese	Aree rurali ad agricoltura intensiva specializzata
Milano	015106	Gessate	Aree rurali ad agricoltura intensiva specializzata
Milano	015108	Gorgonzola	Aree rurali ad agricoltura intensiva specializzata
Milano	015110	Grezzago	Aree rurali ad agricoltura intensiva specializzata
Milano	015112	Gudo Visconti	Aree rurali ad agricoltura intensiva specializzata
Milano	015113	Inveruno	Aree rurali ad agricoltura intensiva specializzata
Milano	015114	Inzago	Aree rurali ad agricoltura intensiva specializzata
Milano	015115	Lacchiarella	Aree rurali ad agricoltura intensiva specializzata
Milano	015116	Lainate	Aree rurali ad agricoltura intensiva specializzata
Milano	015118	Legnano	Aree rurali ad agricoltura intensiva specializzata
Milano	015122	Liscate	Aree rurali ad agricoltura intensiva specializzata
Milano	015125	Locate di Triulzi	Aree rurali ad agricoltura intensiva specializzata
Milano	015130	Magenta	Aree rurali ad agricoltura intensiva specializzata
Milano	015131	Magnago	Aree rurali ad agricoltura intensiva specializzata
Milano	015134	Marcallo con Casone	Aree rurali ad agricoltura intensiva specializzata
Milano	015136	Masate	Aree rurali ad agricoltura intensiva specializzata
Milano	015139	Mediglia	Aree rurali ad agricoltura intensiva specializzata
Milano	015140	Melegnano	Aree rurali ad agricoltura intensiva specializzata
Milano	015142	Melzo	Aree rurali ad agricoltura intensiva specializzata
Milano	015144	Mesero	Aree rurali ad agricoltura intensiva specializzata
Milano	015146	Milano	Poli urbani
Milano	015150	Morimondo	Aree rurali ad agricoltura intensiva specializzata
Milano	015151	Motta Visconti	Aree rurali ad agricoltura intensiva specializzata
Milano	015154	Nerviano	Aree rurali ad agricoltura intensiva specializzata
Milano	015155	Nosate	Aree rurali ad agricoltura intensiva specializzata
Milano	015157	Novate Milanese	Aree rurali ad agricoltura intensiva specializzata
Milano	015158	Noviglio	Aree rurali ad agricoltura intensiva specializzata
Milano	015159	Opera	Aree rurali ad agricoltura intensiva specializzata
Milano	015164	Ossona	Aree rurali ad agricoltura intensiva specializzata
Milano	015165	Ozzero	Aree rurali ad agricoltura intensiva specializzata
Milano	015166	Paderno Dugnano	Poli urbani
Milano	015167	Pantigliate	Aree rurali ad agricoltura intensiva specializzata
Milano	015168	Parabiago	Aree rurali ad agricoltura intensiva specializzata
Milano	015169	Paullo	Aree rurali ad agricoltura intensiva specializzata
Milano	015170	Pero	Poli urbani
Milano	015171	Peschiera Borromeo	Aree rurali ad agricoltura intensiva specializzata
Milano	015172	Pessano con Bornago	Aree rurali ad agricoltura intensiva specializzata
Milano	015173	Pieve Emanuele	Aree rurali ad agricoltura intensiva specializzata
Milano	015175	Pioltello	Aree rurali ad agricoltura intensiva specializzata
Milano	015176	Pogliano Milanese	Aree rurali ad agricoltura intensiva specializzata
Milano	015177	Pozzo d'Adda	Aree rurali ad agricoltura intensiva specializzata
Milano	015178	Pozzuolo Martesana	Aree rurali ad agricoltura intensiva specializzata
Milano	015179	Pregnana Milanese	Aree rurali ad agricoltura intensiva specializzata
Milano	015181	Rescaldina	Aree rurali ad agricoltura intensiva specializzata
Milano	015182	Rho	Aree rurali ad agricoltura intensiva specializzata
Milano	015183	Robecchetto con Induno	Aree rurali ad agricoltura intensiva specializzata
Milano	015184	Robecco sul Naviglio	Aree rurali ad agricoltura intensiva specializzata
Milano	015185	Rodano	Aree rurali ad agricoltura intensiva specializzata
Milano	015188	Rosate	Aree rurali ad agricoltura intensiva specializzata
Milano	015189	Rozzano	Aree rurali ad agricoltura intensiva specializzata

Milano	015191	San Colombano al Lambro	Aree rurali ad agricoltura intensiva specializzata
Milano	015192	San Donato Milanese	Aree rurali ad agricoltura intensiva specializzata
Milano	015194	San Giorgio su Legnano	Aree rurali ad agricoltura intensiva specializzata
Milano	015195	San Giuliano Milanese	Aree rurali ad agricoltura intensiva specializzata
Milano	015200	Santo Stefano Ticino	Aree rurali ad agricoltura intensiva specializzata
Milano	015201	San Vittore Olona	Aree rurali ad agricoltura intensiva specializzata
Milano	015202	San Zenone al Lambro	Aree rurali ad agricoltura intensiva specializzata
Milano	015204	Sedriano	Aree rurali ad agricoltura intensiva specializzata
Milano	015205	Segrate	Poli urbani
Milano	015206	Senago	Aree rurali ad agricoltura intensiva specializzata
Milano	015209	Sesto San Giovanni	Poli urbani
Milano	015210	Settala	Aree rurali ad agricoltura intensiva specializzata
Milano	015211	Settimo Milanese	Aree rurali ad agricoltura intensiva specializzata
Milano	015213	Solaro	Aree rurali ad agricoltura intensiva specializzata
Milano	015219	Trezzano Rosa	Aree rurali ad agricoltura intensiva specializzata
Milano	015220	Trezzano sul Naviglio	Aree rurali ad agricoltura intensiva specializzata
Milano	015221	Trezzo sull'Adda	Aree rurali ad agricoltura intensiva specializzata
Milano	015222	Tribiano	Aree rurali ad agricoltura intensiva specializzata
Milano	015224	Truccazzano	Aree rurali ad agricoltura intensiva specializzata
Milano	015226	Turbigo	Aree rurali ad agricoltura intensiva specializzata
Milano	015229	Vanzago	Aree rurali ad agricoltura intensiva specializzata
Milano	015230	Vaprio d'Adda	Aree rurali ad agricoltura intensiva specializzata
Milano	015236	Vernate	Aree rurali ad agricoltura intensiva specializzata
Milano	015237	Vignate	Aree rurali ad agricoltura intensiva specializzata
Milano	015242	Vimodrone	Poli urbani
Milano	015243	Vittuone	Aree rurali ad agricoltura intensiva specializzata
Milano	015244	Vizzolo Predabissi	Aree rurali ad agricoltura intensiva specializzata
Milano	015247	Zibido San Giacomo	Aree rurali ad agricoltura intensiva specializzata
Milano	015248	Villa Cortese	Aree rurali ad agricoltura intensiva specializzata
Milano	015249	Vanzaghello	Aree rurali ad agricoltura intensiva specializzata
Milano	015250	Baranzate	Poli urbani
Milano	015251	Vermezzo con Zelo	Aree rurali ad agricoltura intensiva specializzata
Bergamo	016001	Adrara San Martino	Aree rurali intermedie
Bergamo	016002	Adrara San Rocco	Aree rurali intermedie
Bergamo	016003	Albano Sant'Alessandro	Aree rurali intermedie
Bergamo	016004	Albino	Aree rurali intermedie
Bergamo	016005	Almè	Aree rurali intermedie
Bergamo	016006	Almenno San Bartolomeo	Aree rurali intermedie
Bergamo	016007	Almenno San Salvatore	Aree rurali intermedie
Bergamo	016008	Alzano Lombardo	Aree rurali intermedie
Bergamo	016009	Ambivere	Aree rurali intermedie
Bergamo	016010	Antegnate	Aree rurali ad agricoltura intensiva specializzata
Bergamo	016011	Arcene	Aree rurali ad agricoltura intensiva specializzata
Bergamo	016012	Ardesio	Aree rurali intermedie
Bergamo	016013	Arzago d'Adda	Aree rurali ad agricoltura intensiva specializzata
Bergamo	016014	Averara	Aree rurali intermedie
Bergamo	016015	Aviatico	Aree rurali intermedie
Bergamo	016016	Azzano San Paolo	Aree rurali ad agricoltura intensiva specializzata
Bergamo	016017	Azzone	Aree rurali intermedie
Bergamo	016018	Bagnatica	Aree rurali ad agricoltura intensiva specializzata
Bergamo	016019	Barbata	Aree rurali ad agricoltura intensiva specializzata
Bergamo	016020	Bariano	Aree rurali ad agricoltura intensiva specializzata

Bergamo	016021	Barzana	Aree rurali intermedie
Bergamo	016022	Bedulita	Aree rurali intermedie
Bergamo	016023	Berbenno	Aree rurali intermedie
Bergamo	016024	Bergamo	Poli urbani
Bergamo	016025	Berzo San Fermo	Aree rurali intermedie
Bergamo	016026	Bianzano	Aree rurali intermedie
Bergamo	016027	Blello	Aree rurali intermedie
Bergamo	016028	Bolgare	Aree rurali ad agricoltura intensiva specializzata
Bergamo	016029	Boltiere	Aree rurali ad agricoltura intensiva specializzata
Bergamo	016030	Bonate Sopra	Aree rurali ad agricoltura intensiva specializzata
Bergamo	016031	Bonate Sotto	Aree rurali ad agricoltura intensiva specializzata
Bergamo	016032	Borgo di Terzo	Aree rurali intermedie
Bergamo	016033	Bossico	Aree rurali intermedie
Bergamo	016034	Bottanuco	Aree rurali ad agricoltura intensiva specializzata
Bergamo	016035	Bracca	Aree rurali intermedie
Bergamo	016036	Branzi	Aree rurali intermedie
Bergamo	016037	Brembate	Aree rurali ad agricoltura intensiva specializzata
Bergamo	016038	Brembate di Sopra	Aree rurali ad agricoltura intensiva specializzata
Bergamo	016040	Brignano Gera d'Adda	Aree rurali ad agricoltura intensiva specializzata
Bergamo	016041	Brumano	Aree rurali intermedie
Bergamo	016042	Brusaporto	Aree rurali ad agricoltura intensiva specializzata
Bergamo	016043	Calcinate	Aree rurali ad agricoltura intensiva specializzata
Bergamo	016044	Calcio	Aree rurali ad agricoltura intensiva specializzata
Bergamo	016046	Calusco d'Adda	Aree rurali ad agricoltura intensiva specializzata
Bergamo	016047	Calvenzano	Aree rurali ad agricoltura intensiva specializzata
Bergamo	016048	Camerata Cornello	Aree rurali intermedie
Bergamo	016049	Canonica d'Adda	Aree rurali ad agricoltura intensiva specializzata
Bergamo	016050	Capizzone	Aree rurali intermedie
Bergamo	016051	Capriate San Gervasio	Aree rurali ad agricoltura intensiva specializzata
Bergamo	016052	Caprino Bergamasco	Aree rurali intermedie
Bergamo	016053	Caravaggio	Aree rurali ad agricoltura intensiva specializzata
Bergamo	016055	Carobbio degli Angeli	Aree rurali intermedie
Bergamo	016056	Carona	Aree rurali intermedie
Bergamo	016057	Carvico	Aree rurali intermedie
Bergamo	016058	Casazza	Aree rurali intermedie
Bergamo	016059	Casirate d'Adda	Aree rurali ad agricoltura intensiva specializzata
Bergamo	016060	Casnigo	Aree rurali intermedie
Bergamo	016061	Cassiglio	Aree rurali intermedie
Bergamo	016062	Castelli Calepio	Aree rurali intermedie
Bergamo	016063	Castel Rozzone	Aree rurali ad agricoltura intensiva specializzata
Bergamo	016064	Castione della Presolana	Aree rurali intermedie
Bergamo	016065	Castro	Aree rurali intermedie
Bergamo	016066	Cavernago	Aree rurali ad agricoltura intensiva specializzata
Bergamo	016067	Cazzano Sant'Andrea	Aree rurali intermedie
Bergamo	016068	Cenate Sopra	Aree rurali intermedie
Bergamo	016069	Cenate Sotto	Aree rurali intermedie
Bergamo	016070	Cene	Aree rurali intermedie
Bergamo	016071	Cerete	Aree rurali intermedie
Bergamo	016072	Chignolo d'Isola	Aree rurali ad agricoltura intensiva specializzata
Bergamo	016073	Chiuduno	Aree rurali intermedie
Bergamo	016074	Cisano Bergamasco	Aree rurali intermedie
Bergamo	016075	Ciserano	Aree rurali ad agricoltura intensiva specializzata

Bergamo	016076	Cividate al Piano	Aree rurali ad agricoltura intensiva specializzata
Bergamo	016077	Clusone	Aree rurali intermedie
Bergamo	016078	Colere	Aree rurali intermedie
Bergamo	016079	Cologno al Serio	Aree rurali ad agricoltura intensiva specializzata
Bergamo	016080	Colzate	Aree rurali intermedie
Bergamo	016081	Comun Nuovo	Aree rurali ad agricoltura intensiva specializzata
Bergamo	016082	Corna Imagna	Aree rurali intermedie
Bergamo	016083	Cortenuova	Aree rurali ad agricoltura intensiva specializzata
Bergamo	016084	Costa di Mezzate	Aree rurali ad agricoltura intensiva specializzata
Bergamo	016085	Costa Valle Imagna	Aree rurali intermedie
Bergamo	016086	Costa Volpino	Aree rurali intermedie
Bergamo	016087	Covo	Aree rurali ad agricoltura intensiva specializzata
Bergamo	016088	Credaro	Aree rurali intermedie
Bergamo	016089	Curno	Aree rurali ad agricoltura intensiva specializzata
Bergamo	016090	Cusio	Aree rurali intermedie
Bergamo	016091	Dalmine	Aree rurali ad agricoltura intensiva specializzata
Bergamo	016092	Dossena	Aree rurali intermedie
Bergamo	016093	Endine Gaiano	Aree rurali intermedie
Bergamo	016094	Entratico	Aree rurali intermedie
Bergamo	016096	Fara Gera d'Adda	Aree rurali ad agricoltura intensiva specializzata
Bergamo	016097	Fara Olivana con Sola	Aree rurali ad agricoltura intensiva specializzata
Bergamo	016098	Filago	Aree rurali ad agricoltura intensiva specializzata
Bergamo	016099	Fino del Monte	Aree rurali intermedie
Bergamo	016100	Fiorano al Serio	Aree rurali intermedie
Bergamo	016101	Fontanella	Aree rurali ad agricoltura intensiva specializzata
Bergamo	016102	Fonteno	Aree rurali intermedie
Bergamo	016103	Foppolo	Aree rurali intermedie
Bergamo	016104	Foresto Sparso	Aree rurali intermedie
Bergamo	016105	Fornovo San Giovanni	Aree rurali ad agricoltura intensiva specializzata
Bergamo	016106	Fuipiano Valle Imagna	Aree rurali intermedie
Bergamo	016107	Gandellino	Aree rurali intermedie
Bergamo	016108	Gandino	Aree rurali intermedie
Bergamo	016109	Gandosso	Aree rurali intermedie
Bergamo	016110	Gaverina Terme	Aree rurali intermedie
Bergamo	016111	Gazzaniga	Aree rurali intermedie
Bergamo	016113	Ghisalba	Aree rurali ad agricoltura intensiva specializzata
Bergamo	016114	Gorlago	Aree rurali intermedie
Bergamo	016115	Gorle	Aree rurali ad agricoltura intensiva specializzata
Bergamo	016116	Gorno	Aree rurali intermedie
Bergamo	016117	Grassobbio	Aree rurali ad agricoltura intensiva specializzata
Bergamo	016118	Gromo	Aree rurali intermedie
Bergamo	016119	Grone	Aree rurali intermedie
Bergamo	016120	Grumello del Monte	Aree rurali intermedie
Bergamo	016121	Isola di Fondra	Aree rurali intermedie
Bergamo	016122	Isso	Aree rurali ad agricoltura intensiva specializzata
Bergamo	016123	Lallio	Aree rurali ad agricoltura intensiva specializzata
Bergamo	016124	Lefte	Aree rurali intermedie
Bergamo	016125	Lenna	Aree rurali intermedie
Bergamo	016126	Levate	Aree rurali ad agricoltura intensiva specializzata
Bergamo	016127	Locatello	Aree rurali intermedie
Bergamo	016128	Lovere	Aree rurali intermedie
Bergamo	016129	Lurano	Aree rurali ad agricoltura intensiva specializzata

Bergamo	016130	Luzzana	Aree rurali intermedie
Bergamo	016131	Madone	Aree rurali ad agricoltura intensiva specializzata
Bergamo	016132	Mapello	Aree rurali intermedie
Bergamo	016133	Martinengo	Aree rurali ad agricoltura intensiva specializzata
Bergamo	016134	Mezzoldo	Aree rurali intermedie
Bergamo	016135	Misano di Gera d'Adda	Aree rurali ad agricoltura intensiva specializzata
Bergamo	016136	Moio de' Calvi	Aree rurali intermedie
Bergamo	016137	Monasterolo del Castello	Aree rurali intermedie
Bergamo	016139	Montello	Aree rurali ad agricoltura intensiva specializzata
Bergamo	016140	Morengo	Aree rurali ad agricoltura intensiva specializzata
Bergamo	016141	Mornico al Serio	Aree rurali ad agricoltura intensiva specializzata
Bergamo	016142	Mozzanica	Aree rurali ad agricoltura intensiva specializzata
Bergamo	016143	Mozzo	Aree rurali ad agricoltura intensiva specializzata
Bergamo	016144	Nembro	Aree rurali intermedie
Bergamo	016145	Olmo al Brembo	Aree rurali intermedie
Bergamo	016146	Oltre il Colle	Aree rurali intermedie
Bergamo	016147	Oltressenda Alta	Aree rurali intermedie
Bergamo	016148	Oneta	Aree rurali intermedie
Bergamo	016149	Onore	Aree rurali intermedie
Bergamo	016150	Orio al Serio	Aree rurali ad agricoltura intensiva specializzata
Bergamo	016151	Ornica	Aree rurali intermedie
Bergamo	016152	Osio Sopra	Aree rurali ad agricoltura intensiva specializzata
Bergamo	016153	Osio Sotto	Aree rurali ad agricoltura intensiva specializzata
Bergamo	016154	Pagazzano	Aree rurali ad agricoltura intensiva specializzata
Bergamo	016155	Paladina	Aree rurali intermedie
Bergamo	016156	Palazzago	Aree rurali intermedie
Bergamo	016157	Palosco	Aree rurali ad agricoltura intensiva specializzata
Bergamo	016158	Parre	Aree rurali intermedie
Bergamo	016159	Parzanica	Aree rurali intermedie
Bergamo	016160	Pedrengo	Aree rurali ad agricoltura intensiva specializzata
Bergamo	016161	Peia	Aree rurali intermedie
Bergamo	016162	Pianico	Aree rurali intermedie
Bergamo	016163	Piario	Aree rurali intermedie
Bergamo	016164	Piazza Brembana	Aree rurali intermedie
Bergamo	016165	Piazzatorre	Aree rurali intermedie
Bergamo	016166	Piazzolo	Aree rurali intermedie
Bergamo	016167	Pognano	Aree rurali ad agricoltura intensiva specializzata
Bergamo	016168	Ponte Nossa	Aree rurali intermedie
Bergamo	016169	Ponteranica	Aree rurali intermedie
Bergamo	016170	Ponte San Pietro	Aree rurali ad agricoltura intensiva specializzata
Bergamo	016171	Pontida	Aree rurali intermedie
Bergamo	016172	Pontirolo Nuovo	Aree rurali ad agricoltura intensiva specializzata
Bergamo	016173	Pradalunga	Aree rurali intermedie
Bergamo	016174	Predore	Aree rurali intermedie
Bergamo	016175	Premolo	Aree rurali intermedie
Bergamo	016176	Presezzo	Aree rurali ad agricoltura intensiva specializzata
Bergamo	016177	Pumenengo	Aree rurali ad agricoltura intensiva specializzata
Bergamo	016178	Ranica	Aree rurali intermedie
Bergamo	016179	Ranzanico	Aree rurali intermedie
Bergamo	016180	Riva di Solto	Aree rurali intermedie
Bergamo	016182	Rogno	Aree rurali intermedie
Bergamo	016183	Romano di Lombardia	Aree rurali ad agricoltura intensiva specializzata



Bergamo	016184	Roncobello	Aree rurali intermedie
Bergamo	016185	Roncola	Aree rurali intermedie
Bergamo	016186	Rota d'Imagna	Aree rurali intermedie
Bergamo	016187	Rovetta	Aree rurali intermedie
Bergamo	016188	San Giovanni Bianco	Aree rurali intermedie
Bergamo	016189	San Paolo d'Argon	Aree rurali intermedie
Bergamo	016190	San Pellegrino Terme	Aree rurali intermedie
Bergamo	016191	Santa Brigida	Aree rurali intermedie
Bergamo	016193	Sarnico	Aree rurali intermedie
Bergamo	016194	Scanzorosciate	Aree rurali intermedie
Bergamo	016195	Schilpario	Aree rurali intermedie
Bergamo	016196	Sedrino	Aree rurali intermedie
Bergamo	016197	Selvino	Aree rurali intermedie
Bergamo	016198	Seriate	Aree rurali ad agricoltura intensiva specializzata
Bergamo	016199	Serina	Aree rurali intermedie
Bergamo	016200	Solto Collina	Aree rurali intermedie
Bergamo	016201	Songavazzo	Aree rurali intermedie
Bergamo	016202	Sorisole	Aree rurali intermedie
Bergamo	016203	Sotto il Monte Giovanni XXIII	Aree rurali intermedie
Bergamo	016204	Sovere	Aree rurali intermedie
Bergamo	016205	Spinone al Lago	Aree rurali intermedie
Bergamo	016206	Spirano	Aree rurali ad agricoltura intensiva specializzata
Bergamo	016207	Stezzano	Aree rurali ad agricoltura intensiva specializzata
Bergamo	016208	Strozza	Aree rurali intermedie
Bergamo	016209	Suisio	Aree rurali ad agricoltura intensiva specializzata
Bergamo	016210	Taleggio	Aree rurali intermedie
Bergamo	016211	Tavernola Bergamasca	Aree rurali intermedie
Bergamo	016212	Telgate	Aree rurali ad agricoltura intensiva specializzata
Bergamo	016213	Terno d'Isola	Aree rurali ad agricoltura intensiva specializzata
Bergamo	016214	Torre Boldone	Aree rurali intermedie
Bergamo	016215	Torre de' Busi	Aree rurali intermedie
Bergamo	016216	Torre de' Roveri	Aree rurali intermedie
Bergamo	016217	Torre Pallavicina	Aree rurali ad agricoltura intensiva specializzata
Bergamo	016218	Trescore Balneario	Aree rurali intermedie
Bergamo	016219	Treviglio	Aree rurali ad agricoltura intensiva specializzata
Bergamo	016220	Treviolo	Aree rurali ad agricoltura intensiva specializzata
Bergamo	016221	Ubiale Clanezzo	Aree rurali intermedie
Bergamo	016222	Urgnano	Aree rurali ad agricoltura intensiva specializzata
Bergamo	016223	Valbondione	Aree rurali intermedie
Bergamo	016224	Valbrembo	Aree rurali ad agricoltura intensiva specializzata
Bergamo	016225	Valgoglio	Aree rurali intermedie
Bergamo	016226	Valleve	Aree rurali intermedie
Bergamo	016227	Valnegrà	Aree rurali intermedie
Bergamo	016229	Valtorta	Aree rurali intermedie
Bergamo	016230	Vedeseta	Aree rurali intermedie
Bergamo	016232	Verdellino	Aree rurali ad agricoltura intensiva specializzata
Bergamo	016233	Verdello	Aree rurali ad agricoltura intensiva specializzata
Bergamo	016234	Vertova	Aree rurali intermedie
Bergamo	016235	Viadanica	Aree rurali intermedie
Bergamo	016236	Vigano San Martino	Aree rurali intermedie
Bergamo	016237	Vigolo	Aree rurali intermedie

Bergamo	016238	Villa d'Adda	Aree rurali intermedie
Bergamo	016239	Villa d'Almè	Aree rurali intermedie
Bergamo	016240	Villa di Serio	Aree rurali intermedie
Bergamo	016241	Villa d'Ogna	Aree rurali intermedie
Bergamo	016242	Villongo	Aree rurali intermedie
Bergamo	016243	Vilminore di Scalve	Aree rurali intermedie
Bergamo	016244	Zandobbio	Aree rurali intermedie
Bergamo	016245	Zanica	Aree rurali ad agricoltura intensiva specializzata
Bergamo	016246	Zogno	Aree rurali intermedie
Bergamo	016247	Costa Serina	Aree rurali intermedie
Bergamo	016248	Algua	Aree rurali intermedie
Bergamo	016249	Cornalba	Aree rurali intermedie
Bergamo	016250	Medolago	Aree rurali ad agricoltura intensiva specializzata
Bergamo	016251	Solza	Aree rurali ad agricoltura intensiva specializzata
Bergamo	016252	Sant'Omobono Terme	Aree rurali intermedie
Bergamo	016253	Val Brembilla	Aree rurali intermedie
Brescia	017001	Acquafredda	Aree rurali ad agricoltura intensiva specializzata
Brescia	017002	Adro	Aree rurali intermedie
Brescia	017003	Agosine	Aree rurali intermedie
Brescia	017004	Alfianello	Aree rurali ad agricoltura intensiva specializzata
Brescia	017005	Anfo	Aree rurali intermedie
Brescia	017006	Angolo Terme	Aree rurali intermedie
Brescia	017007	Artogne	Aree rurali intermedie
Brescia	017008	Azzano Mella	Aree rurali ad agricoltura intensiva specializzata
Brescia	017009	Bagnolo Mella	Aree rurali ad agricoltura intensiva specializzata
Brescia	017010	Bagolino	Aree rurali intermedie
Brescia	017011	Barbariga	Aree rurali ad agricoltura intensiva specializzata
Brescia	017012	Barghe	Aree rurali intermedie
Brescia	017013	Bassano Bresciano	Aree rurali ad agricoltura intensiva specializzata
Brescia	017014	Bedizzole	Aree rurali ad agricoltura intensiva specializzata
Brescia	017015	Berlingo	Aree rurali ad agricoltura intensiva specializzata
Brescia	017016	Berzo Demo	Aree rurali intermedie
Brescia	017017	Berzo Inferiore	Aree rurali intermedie
Brescia	017018	Bienno	Aree rurali intermedie
Brescia	017019	Bione	Aree rurali intermedie
Brescia	017020	Borgo San Giacomo	Aree rurali ad agricoltura intensiva specializzata
Brescia	017021	Borgosatollo	Aree rurali ad agricoltura intensiva specializzata
Brescia	017022	Borno	Aree rurali intermedie
Brescia	017023	Botticino	Aree rurali intermedie
Brescia	017024	Bovegno	Aree rurali intermedie
Brescia	017025	Bovezzo	Aree rurali intermedie
Brescia	017026	Brandico	Aree rurali ad agricoltura intensiva specializzata
Brescia	017027	Braone	Aree rurali intermedie
Brescia	017028	Breno	Aree rurali intermedie
Brescia	017029	Brescia	Poli urbani
Brescia	017030	Brione	Aree rurali intermedie
Brescia	017031	Caino	Aree rurali intermedie
Brescia	017032	Calcinato	Aree rurali ad agricoltura intensiva specializzata
Brescia	017033	Calvagese della Riviera	Aree rurali intermedie
Brescia	017034	Calvisano	Aree rurali ad agricoltura intensiva specializzata
Brescia	017035	Capo di Ponte	Aree rurali intermedie
Brescia	017036	Capovalle	Aree rurali intermedie

Brescia	017037	Capriano del Colle	Aree rurali ad agricoltura intensiva specializzata
Brescia	017038	Capriolo	Aree rurali intermedie
Brescia	017039	Carpenedolo	Aree rurali ad agricoltura intensiva specializzata
Brescia	017040	Castegnato	Aree rurali ad agricoltura intensiva specializzata
Brescia	017041	Castelcovati	Aree rurali ad agricoltura intensiva specializzata
Brescia	017042	Castel Mella	Aree rurali ad agricoltura intensiva specializzata
Brescia	017043	Castenedolo	Aree rurali ad agricoltura intensiva specializzata
Brescia	017044	Casto	Aree rurali intermedie
Brescia	017045	Castrezzato	Aree rurali ad agricoltura intensiva specializzata
Brescia	017046	Cazzago San Martino	Aree rurali ad agricoltura intensiva specializzata
Brescia	017047	Cedegolo	Aree rurali intermedie
Brescia	017048	Cellatica	Aree rurali intermedie
Brescia	017049	Cerveno	Aree rurali intermedie
Brescia	017050	Ceto	Aree rurali intermedie
Brescia	017051	Cevo	Aree rurali intermedie
Brescia	017052	Chiari	Aree rurali ad agricoltura intensiva specializzata
Brescia	017053	Cigole	Aree rurali ad agricoltura intensiva specializzata
Brescia	017054	Cimbergo	Aree rurali intermedie
Brescia	017055	Cividate Camuno	Aree rurali intermedie
Brescia	017056	Coccaglio	Aree rurali ad agricoltura intensiva specializzata
Brescia	017057	Collebeato	Aree rurali intermedie
Brescia	017058	Collio	Aree rurali intermedie
Brescia	017059	Cologne	Aree rurali ad agricoltura intensiva specializzata
Brescia	017060	Comezzano-Cizzago	Aree rurali ad agricoltura intensiva specializzata
Brescia	017061	Concesio	Aree rurali intermedie
Brescia	017062	Corte Franca	Aree rurali intermedie
Brescia	017063	Corteno Golgi	Aree rurali intermedie
Brescia	017064	Corzano	Aree rurali ad agricoltura intensiva specializzata
Brescia	017065	Darfo Boario Terme	Aree rurali intermedie
Brescia	017066	Dello	Aree rurali ad agricoltura intensiva specializzata
Brescia	017067	Desenzano del Garda	Aree rurali intermedie
Brescia	017068	Edolo	Aree rurali intermedie
Brescia	017069	Erbusco	Aree rurali intermedie
Brescia	017070	Esine	Aree rurali intermedie
Brescia	017071	Fiesse	Aree rurali ad agricoltura intensiva specializzata
Brescia	017072	Flero	Aree rurali ad agricoltura intensiva specializzata
Brescia	017073	Gambara	Aree rurali ad agricoltura intensiva specializzata
Brescia	017074	Gardone Riviera	Aree rurali intermedie
Brescia	017075	Gardone Val Trompia	Aree rurali intermedie
Brescia	017076	Gargnano	Aree rurali intermedie
Brescia	017077	Gavardo	Aree rurali intermedie
Brescia	017078	Ghedi	Aree rurali ad agricoltura intensiva specializzata
Brescia	017079	Gianico	Aree rurali intermedie
Brescia	017080	Gottolengo	Aree rurali ad agricoltura intensiva specializzata
Brescia	017081	Gussago	Aree rurali intermedie
Brescia	017082	Idro	Aree rurali intermedie
Brescia	017083	Incudine	Aree rurali intermedie
Brescia	017084	Irma	Aree rurali intermedie
Brescia	017085	Iseo	Aree rurali intermedie
Brescia	017086	Isorella	Aree rurali ad agricoltura intensiva specializzata
Brescia	017087	Lavenone	Aree rurali intermedie
Brescia	017088	Leno	Aree rurali ad agricoltura intensiva specializzata

Brescia	017089	Limone sul Garda	Aree rurali intermedie
Brescia	017090	Lodrino	Aree rurali intermedie
Brescia	017091	Lograto	Aree rurali ad agricoltura intensiva specializzata
Brescia	017092	Lonato del Garda	Aree rurali intermedie
Brescia	017093	Longhena	Aree rurali ad agricoltura intensiva specializzata
Brescia	017094	Losine	Aree rurali intermedie
Brescia	017095	Lozio	Aree rurali intermedie
Brescia	017096	Lumezzane	Aree rurali intermedie
Brescia	017097	Maclodio	Aree rurali ad agricoltura intensiva specializzata
Brescia	017098	Magasa	Aree rurali intermedie
Brescia	017099	Mairano	Aree rurali ad agricoltura intensiva specializzata
Brescia	017100	Malegno	Aree rurali intermedie
Brescia	017101	Malonno	Aree rurali intermedie
Brescia	017102	Manerba del Garda	Aree rurali intermedie
Brescia	017103	Manerbio	Aree rurali ad agricoltura intensiva specializzata
Brescia	017104	Marcheno	Aree rurali intermedie
Brescia	017105	Marmentino	Aree rurali intermedie
Brescia	017106	Marone	Aree rurali intermedie
Brescia	017107	Mazzano	Aree rurali ad agricoltura intensiva specializzata
Brescia	017108	Milzano	Aree rurali ad agricoltura intensiva specializzata
Brescia	017109	Moniga del Garda	Aree rurali intermedie
Brescia	017110	Monno	Aree rurali intermedie
Brescia	017111	Monte Isola	Aree rurali intermedie
Brescia	017112	Monticelli Brusati	Aree rurali intermedie
Brescia	017113	Montichiari	Aree rurali ad agricoltura intensiva specializzata
Brescia	017114	Montirone	Aree rurali ad agricoltura intensiva specializzata
Brescia	017115	Mura	Aree rurali intermedie
Brescia	017116	Muscoline	Aree rurali intermedie
Brescia	017117	Nave	Aree rurali intermedie
Brescia	017118	Niardo	Aree rurali intermedie
Brescia	017119	Nuvolento	Aree rurali intermedie
Brescia	017120	Nurolera	Aree rurali intermedie
Brescia	017121	Odolo	Aree rurali intermedie
Brescia	017122	Offlaga	Aree rurali ad agricoltura intensiva specializzata
Brescia	017123	Ome	Aree rurali intermedie
Brescia	017124	Ono San Pietro	Aree rurali intermedie
Brescia	017125	Orzinuovi	Aree rurali ad agricoltura intensiva specializzata
Brescia	017126	Orzivecchi	Aree rurali ad agricoltura intensiva specializzata
Brescia	017127	Ospitaletto	Aree rurali ad agricoltura intensiva specializzata
Brescia	017128	Ossimo	Aree rurali intermedie
Brescia	017129	Padenghe sul Garda	Aree rurali intermedie
Brescia	017130	Paderno Franciacorta	Aree rurali ad agricoltura intensiva specializzata
Brescia	017131	Paisco Loveno	Aree rurali intermedie
Brescia	017132	Paitone	Aree rurali intermedie
Brescia	017133	Palazzolo sull'Oglio	Aree rurali ad agricoltura intensiva specializzata
Brescia	017134	Paratico	Aree rurali intermedie
Brescia	017135	Paspardo	Aree rurali intermedie
Brescia	017136	Passirano	Aree rurali intermedie
Brescia	017137	Pavone del Mella	Aree rurali ad agricoltura intensiva specializzata
Brescia	017138	San Paolo	Aree rurali ad agricoltura intensiva specializzata
Brescia	017139	Pertica Alta	Aree rurali intermedie
Brescia	017140	Pertica Bassa	Aree rurali intermedie

Brescia	017141	Pezzaze	Aree rurali intermedie
Brescia	017142	Pian Camuno	Aree rurali intermedie
Brescia	017143	Pisogne	Aree rurali intermedie
Brescia	017144	Polaveno	Aree rurali intermedie
Brescia	017145	Polpenazze del Garda	Aree rurali intermedie
Brescia	017146	Pompiano	Aree rurali ad agricoltura intensiva specializzata
Brescia	017147	Poncarale	Aree rurali ad agricoltura intensiva specializzata
Brescia	017148	Ponte di Legno	Aree rurali intermedie
Brescia	017149	Pontevico	Aree rurali ad agricoltura intensiva specializzata
Brescia	017150	Pontoglio	Aree rurali ad agricoltura intensiva specializzata
Brescia	017151	Pozzolengo	Aree rurali intermedie
Brescia	017152	Pralboino	Aree rurali ad agricoltura intensiva specializzata
Brescia	017153	Preseglie	Aree rurali intermedie
Brescia	017155	Prevalle	Aree rurali intermedie
Brescia	017156	Provaglio d'Iseo	Aree rurali intermedie
Brescia	017157	Provaglio Val Sabbia	Aree rurali intermedie
Brescia	017158	Puegnago del Garda	Aree rurali intermedie
Brescia	017159	Quinzano d'Oglio	Aree rurali ad agricoltura intensiva specializzata
Brescia	017160	Remedello	Aree rurali ad agricoltura intensiva specializzata
Brescia	017161	Rezzato	Aree rurali ad agricoltura intensiva specializzata
Brescia	017162	Roccafranca	Aree rurali ad agricoltura intensiva specializzata
Brescia	017163	Rodengo Saiano	Aree rurali intermedie
Brescia	017164	Roè Volciano	Aree rurali intermedie
Brescia	017165	Roncadelle	Aree rurali ad agricoltura intensiva specializzata
Brescia	017166	Rovato	Aree rurali ad agricoltura intensiva specializzata
Brescia	017167	Rudiano	Aree rurali ad agricoltura intensiva specializzata
Brescia	017168	Sabbio Chiese	Aree rurali intermedie
Brescia	017169	Sale Marasino	Aree rurali intermedie
Brescia	017170	Salò	Aree rurali intermedie
Brescia	017171	San Felice del Benaco	Aree rurali intermedie
Brescia	017172	San Gervasio Bresciano	Aree rurali ad agricoltura intensiva specializzata
Brescia	017173	San Zeno Naviglio	Aree rurali ad agricoltura intensiva specializzata
Brescia	017174	Sarezzo	Aree rurali intermedie
Brescia	017175	Saviore dell'Adamello	Aree rurali intermedie
Brescia	017176	Sellero	Aree rurali intermedie
Brescia	017177	Seniga	Aree rurali ad agricoltura intensiva specializzata
Brescia	017178	Serle	Aree rurali intermedie
Brescia	017179	Sirmione	Aree rurali intermedie
Brescia	017180	Soiano del Lago	Aree rurali intermedie
Brescia	017181	Sonico	Aree rurali intermedie
Brescia	017182	Sulzano	Aree rurali intermedie
Brescia	017183	Tavernole sul Mella	Aree rurali intermedie
Brescia	017184	Temù	Aree rurali intermedie
Brescia	017185	Tignale	Aree rurali intermedie
Brescia	017186	Torbole Casaglia	Aree rurali ad agricoltura intensiva specializzata
Brescia	017187	Toscolano-Maderno	Aree rurali intermedie
Brescia	017188	Travagliato	Aree rurali ad agricoltura intensiva specializzata
Brescia	017189	Tremosine sul Garda	Aree rurali intermedie
Brescia	017190	Trenzano	Aree rurali ad agricoltura intensiva specializzata
Brescia	017191	Treviso Bresciano	Aree rurali intermedie
Brescia	017192	Urago d'Oglio	Aree rurali ad agricoltura intensiva specializzata
Brescia	017193	Vallio Terme	Aree rurali intermedie

Brescia	017194	Valvestino	Aree rurali intermedie
Brescia	017195	Verolanuova	Aree rurali ad agricoltura intensiva specializzata
Brescia	017196	Verolavecchia	Aree rurali ad agricoltura intensiva specializzata
Brescia	017197	Vestone	Aree rurali intermedie
Brescia	017198	Veza d'Oglio	Aree rurali intermedie
Brescia	017199	Villa Carcina	Aree rurali intermedie
Brescia	017200	Villachiara	Aree rurali ad agricoltura intensiva specializzata
Brescia	017201	Villanuova sul Clisi	Aree rurali intermedie
Brescia	017202	Vione	Aree rurali intermedie
Brescia	017203	Visano	Aree rurali ad agricoltura intensiva specializzata
Brescia	017204	Vobarno	Aree rurali intermedie
Brescia	017205	Zone	Aree rurali intermedie
Brescia	017206	Piancogno	Aree rurali intermedie
Pavia	018001	Alagna	Aree rurali ad agricoltura intensiva specializzata
Pavia	018003	Albonese	Aree rurali ad agricoltura intensiva specializzata
Pavia	018004	Albuzzano	Aree rurali ad agricoltura intensiva specializzata
Pavia	018005	Arena Po	Aree rurali ad agricoltura intensiva specializzata
Pavia	018006	Badia Pavese	Aree rurali ad agricoltura intensiva specializzata
Pavia	018007	Bagnaria	Aree rurali con problemi complessivi di sviluppo
Pavia	018008	Barbianello	Aree rurali ad agricoltura intensiva specializzata
Pavia	018009	Bascapè	Aree rurali ad agricoltura intensiva specializzata
Pavia	018011	Bastida Pancarana	Aree rurali ad agricoltura intensiva specializzata
Pavia	018012	Battuda	Aree rurali ad agricoltura intensiva specializzata
Pavia	018013	Belgioioso	Aree rurali ad agricoltura intensiva specializzata
Pavia	018014	Bereguardo	Aree rurali ad agricoltura intensiva specializzata
Pavia	018015	Borgarello	Aree rurali ad agricoltura intensiva specializzata
Pavia	018016	Borgo Priolo	Aree rurali intermedie
Pavia	018017	Borgoratto Mormorolo	Aree rurali intermedie
Pavia	018018	Borgo San Siro	Aree rurali ad agricoltura intensiva specializzata
Pavia	018019	Bornasco	Aree rurali ad agricoltura intensiva specializzata
Pavia	018020	Bosnasco	Aree rurali intermedie
Pavia	018021	Brallo di Pregola	Aree rurali con problemi complessivi di sviluppo
Pavia	018022	Breme	Aree rurali ad agricoltura intensiva specializzata
Pavia	018023	Bressana Bottarone	Aree rurali ad agricoltura intensiva specializzata
Pavia	018024	Broni	Aree rurali ad agricoltura intensiva specializzata
Pavia	018025	Calvignano	Aree rurali intermedie
Pavia	018026	Campospinoso Albaredo	Aree rurali ad agricoltura intensiva specializzata
Pavia	018027	Candia Lomellina	Aree rurali ad agricoltura intensiva specializzata
Pavia	018029	Canneto Pavese	Aree rurali intermedie
Pavia	018030	Carbonara al Ticino	Aree rurali ad agricoltura intensiva specializzata
Pavia	018031	Casanova Lonati	Aree rurali ad agricoltura intensiva specializzata
Pavia	018032	Casatisma	Aree rurali ad agricoltura intensiva specializzata
Pavia	018033	Casei Gerola	Aree rurali ad agricoltura intensiva specializzata
Pavia	018034	Casorate Primo	Aree rurali ad agricoltura intensiva specializzata
Pavia	018035	Cassolnovo	Aree rurali ad agricoltura intensiva specializzata
Pavia	018036	Castana	Aree rurali intermedie
Pavia	018037	Casteggio	Aree rurali intermedie
Pavia	018038	Castelletto di Branduzzo	Aree rurali ad agricoltura intensiva specializzata
Pavia	018039	Castello d'Agogna	Aree rurali ad agricoltura intensiva specializzata
Pavia	018040	Castelnovetto	Aree rurali ad agricoltura intensiva specializzata
Pavia	018041	Cava Manara	Aree rurali ad agricoltura intensiva specializzata
Pavia	018042	Cecima	Aree rurali intermedie

Pavia	018043	Ceranova	Aree rurali ad agricoltura intensiva specializzata
Pavia	018044	Ceretto Lomellina	Aree rurali ad agricoltura intensiva specializzata
Pavia	018045	Cernago	Aree rurali ad agricoltura intensiva specializzata
Pavia	018046	Certosa di Pavia	Aree rurali ad agricoltura intensiva specializzata
Pavia	018047	Cervesina	Aree rurali ad agricoltura intensiva specializzata
Pavia	018048	Chignolo Po	Aree rurali ad agricoltura intensiva specializzata
Pavia	018049	Cigognola	Aree rurali intermedie
Pavia	018050	Cilavegna	Aree rurali ad agricoltura intensiva specializzata
Pavia	018051	Codevilla	Aree rurali intermedie
Pavia	018052	Confienza	Aree rurali ad agricoltura intensiva specializzata
Pavia	018053	Copiano	Aree rurali ad agricoltura intensiva specializzata
Pavia	018054	Corana	Aree rurali ad agricoltura intensiva specializzata
Pavia	018057	Corvino San Quirico	Aree rurali intermedie
Pavia	018058	Costa de' Nobili	Aree rurali ad agricoltura intensiva specializzata
Pavia	018059	Cozzo	Aree rurali ad agricoltura intensiva specializzata
Pavia	018060	Cura Carpignano	Aree rurali ad agricoltura intensiva specializzata
Pavia	018061	Dorno	Aree rurali ad agricoltura intensiva specializzata
Pavia	018062	Ferrera Erbognone	Aree rurali ad agricoltura intensiva specializzata
Pavia	018063	Filighera	Aree rurali ad agricoltura intensiva specializzata
Pavia	018064	Fortunago	Aree rurali intermedie
Pavia	018065	Frascarolo	Aree rurali ad agricoltura intensiva specializzata
Pavia	018066	Galliavola	Aree rurali ad agricoltura intensiva specializzata
Pavia	018067	Gambarana	Aree rurali ad agricoltura intensiva specializzata
Pavia	018068	Gamboldò	Aree rurali ad agricoltura intensiva specializzata
Pavia	018069	Garlasco	Aree rurali ad agricoltura intensiva specializzata
Pavia	018071	Gerenzago	Aree rurali ad agricoltura intensiva specializzata
Pavia	018072	Giussago	Aree rurali ad agricoltura intensiva specializzata
Pavia	018073	Godiasco Salice Terme	Aree rurali intermedie
Pavia	018074	Golferenzo	Aree rurali intermedie
Pavia	018075	Gravellona Lomellina	Aree rurali ad agricoltura intensiva specializzata
Pavia	018076	Gropello Cairoli	Aree rurali ad agricoltura intensiva specializzata
Pavia	018077	Inverno e Monteleone	Aree rurali ad agricoltura intensiva specializzata
Pavia	018078	Landriano	Aree rurali ad agricoltura intensiva specializzata
Pavia	018079	Langosco	Aree rurali ad agricoltura intensiva specializzata
Pavia	018080	Lardirago	Aree rurali ad agricoltura intensiva specializzata
Pavia	018081	Linarolo	Aree rurali ad agricoltura intensiva specializzata
Pavia	018082	Lirio	Aree rurali intermedie
Pavia	018083	Lomello	Aree rurali ad agricoltura intensiva specializzata
Pavia	018084	Lungavilla	Aree rurali ad agricoltura intensiva specializzata
Pavia	018085	Maghero	Aree rurali ad agricoltura intensiva specializzata
Pavia	018086	Marcignago	Aree rurali ad agricoltura intensiva specializzata
Pavia	018087	Marzano	Aree rurali ad agricoltura intensiva specializzata
Pavia	018088	Mede	Aree rurali ad agricoltura intensiva specializzata
Pavia	018089	Menconico	Aree rurali con problemi complessivi di sviluppo
Pavia	018090	Mezzana Bigli	Aree rurali ad agricoltura intensiva specializzata
Pavia	018091	Mezzana Rabattone	Aree rurali ad agricoltura intensiva specializzata
Pavia	018092	Mezzanino	Aree rurali ad agricoltura intensiva specializzata
Pavia	018093	Miradolo Terme	Aree rurali ad agricoltura intensiva specializzata
Pavia	018094	Montalto Pavese	Aree rurali intermedie
Pavia	018095	Montebello della Battaglia	Aree rurali intermedie
Pavia	018096	Montecalvo Versiggia	Aree rurali intermedie
Pavia	018097	Montescano	Aree rurali intermedie

Pavia	018098	Montesegale	Aree rurali intermedie
Pavia	018099	Monticelli Pavese	Aree rurali ad agricoltura intensiva specializzata
Pavia	018100	Montù Beccaria	Aree rurali intermedie
Pavia	018101	Mornico Losana	Aree rurali intermedie
Pavia	018102	Mortara	Aree rurali ad agricoltura intensiva specializzata
Pavia	018103	Nicorvo	Aree rurali ad agricoltura intensiva specializzata
Pavia	018104	Olevano di Lomellina	Aree rurali ad agricoltura intensiva specializzata
Pavia	018105	Oliva Gessi	Aree rurali intermedie
Pavia	018106	Ottobiano	Aree rurali ad agricoltura intensiva specializzata
Pavia	018107	Palestro	Aree rurali ad agricoltura intensiva specializzata
Pavia	018108	Pancarana	Aree rurali ad agricoltura intensiva specializzata
Pavia	018109	Parona	Aree rurali ad agricoltura intensiva specializzata
Pavia	018110	Pavia	Poli urbani
Pavia	018111	Pietra de' Giorgi	Aree rurali intermedie
Pavia	018112	Pieve Albignola	Aree rurali ad agricoltura intensiva specializzata
Pavia	018113	Pieve del Cairo	Aree rurali ad agricoltura intensiva specializzata
Pavia	018114	Pieve Porto Morone	Aree rurali ad agricoltura intensiva specializzata
Pavia	018115	Pinarolo Po	Aree rurali ad agricoltura intensiva specializzata
Pavia	018116	Pizzale	Aree rurali ad agricoltura intensiva specializzata
Pavia	018117	Ponte Nizza	Aree rurali intermedie
Pavia	018118	Portalbera	Aree rurali ad agricoltura intensiva specializzata
Pavia	018119	Rea	Aree rurali ad agricoltura intensiva specializzata
Pavia	018120	Redavalle	Aree rurali intermedie
Pavia	018121	Retorbido	Aree rurali intermedie
Pavia	018122	Rivanazzano Terme	Aree rurali intermedie
Pavia	018123	Robbio	Aree rurali ad agricoltura intensiva specializzata
Pavia	018124	Robecco Pavese	Aree rurali ad agricoltura intensiva specializzata
Pavia	018125	Rocca de' Giorgi	Aree rurali intermedie
Pavia	018126	Rocca Susella	Aree rurali intermedie
Pavia	018127	Rognano	Aree rurali ad agricoltura intensiva specializzata
Pavia	018128	Romagnese	Aree rurali con problemi complessivi di sviluppo
Pavia	018129	Roncaro	Aree rurali ad agricoltura intensiva specializzata
Pavia	018130	Rosasco	Aree rurali ad agricoltura intensiva specializzata
Pavia	018131	Rovescala	Aree rurali intermedie
Pavia	018133	San Cipriano Po	Aree rurali ad agricoltura intensiva specializzata
Pavia	018134	San Damiano al Colle	Aree rurali intermedie
Pavia	018135	San Genesio ed Uniti	Aree rurali ad agricoltura intensiva specializzata
Pavia	018136	San Giorgio di Lomellina	Aree rurali ad agricoltura intensiva specializzata
Pavia	018137	San Martino Siccomario	Aree rurali ad agricoltura intensiva specializzata
Pavia	018138	Sannazzaro de' Burgondi	Aree rurali ad agricoltura intensiva specializzata
Pavia	018139	Santa Cristina e Bissone	Aree rurali ad agricoltura intensiva specializzata
Pavia	018140	Santa Giuletta	Aree rurali intermedie
Pavia	018141	Sant'Alessio con Vialone	Aree rurali ad agricoltura intensiva specializzata
Pavia	018142	Santa Margherita di Staffora	Aree rurali con problemi complessivi di sviluppo
Pavia	018143	Santa Maria della Versa	Aree rurali intermedie
Pavia	018144	Sant'Angelo Lomellina	Aree rurali ad agricoltura intensiva specializzata
Pavia	018145	San Zenone al Po	Aree rurali ad agricoltura intensiva specializzata
Pavia	018146	Sartirana Lomellina	Aree rurali ad agricoltura intensiva specializzata
Pavia	018147	Scaldasole	Aree rurali ad agricoltura intensiva specializzata
Pavia	018148	Semiana	Aree rurali ad agricoltura intensiva specializzata
Pavia	018149	Silvano Pietra	Aree rurali ad agricoltura intensiva specializzata



Pavia	018150	Siziano	Aree rurali ad agricoltura intensiva specializzata
Pavia	018151	Sommo	Aree rurali ad agricoltura intensiva specializzata
Pavia	018152	Spessa	Aree rurali ad agricoltura intensiva specializzata
Pavia	018153	Stradella	Aree rurali intermedie
Pavia	018154	Suardi	Aree rurali ad agricoltura intensiva specializzata
Pavia	018155	Torrazza Coste	Aree rurali intermedie
Pavia	018156	Torre Beretti e Castellaro	Aree rurali ad agricoltura intensiva specializzata
Pavia	018157	Torre d'Arese	Aree rurali ad agricoltura intensiva specializzata
Pavia	018158	Torre de' Negri	Aree rurali ad agricoltura intensiva specializzata
Pavia	018159	Torre d'Isola	Aree rurali ad agricoltura intensiva specializzata
Pavia	018160	Torrevecchia Pia	Aree rurali ad agricoltura intensiva specializzata
Pavia	018161	Torricella Verzate	Aree rurali intermedie
Pavia	018162	Travacò Siccomario	Aree rurali ad agricoltura intensiva specializzata
Pavia	018163	Trivulzio	Aree rurali ad agricoltura intensiva specializzata
Pavia	018164	Tromello	Aree rurali ad agricoltura intensiva specializzata
Pavia	018165	Trovo	Aree rurali ad agricoltura intensiva specializzata
Pavia	018166	Val di Nizza	Aree rurali con problemi complessivi di sviluppo
Pavia	018167	Valeggio	Aree rurali ad agricoltura intensiva specializzata
Pavia	018168	Valle Lomellina	Aree rurali ad agricoltura intensiva specializzata
Pavia	018169	Valle Salimbene	Aree rurali ad agricoltura intensiva specializzata
Pavia	018171	Varzi	Aree rurali con problemi complessivi di sviluppo
Pavia	018172	Velezzo Lomellina	Aree rurali ad agricoltura intensiva specializzata
Pavia	018173	Vellezzo Bellini	Aree rurali ad agricoltura intensiva specializzata
Pavia	018174	Verretto	Aree rurali ad agricoltura intensiva specializzata
Pavia	018175	Verrua Po	Aree rurali ad agricoltura intensiva specializzata
Pavia	018176	Vidigulfo	Aree rurali ad agricoltura intensiva specializzata
Pavia	018177	Vigevano	Aree rurali ad agricoltura intensiva specializzata
Pavia	018178	Villa Biscossi	Aree rurali ad agricoltura intensiva specializzata
Pavia	018179	Villanova d'Ardenghi	Aree rurali ad agricoltura intensiva specializzata
Pavia	018180	Villanterio	Aree rurali ad agricoltura intensiva specializzata
Pavia	018181	Vistarino	Aree rurali ad agricoltura intensiva specializzata
Pavia	018182	Voghera	Aree rurali ad agricoltura intensiva specializzata
Pavia	018183	Volpara	Aree rurali intermedie
Pavia	018184	Zavattarello	Aree rurali con problemi complessivi di sviluppo
Pavia	018185	Zeccone	Aree rurali ad agricoltura intensiva specializzata
Pavia	018186	Zeme	Aree rurali ad agricoltura intensiva specializzata
Pavia	018187	Zenevredo	Aree rurali intermedie
Pavia	018188	Zerbo	Aree rurali ad agricoltura intensiva specializzata
Pavia	018189	Zerbolò	Aree rurali ad agricoltura intensiva specializzata
Pavia	018190	Zinasco	Aree rurali ad agricoltura intensiva specializzata
Pavia	018191	Cornale e Bastida	Aree rurali ad agricoltura intensiva specializzata
Pavia	018192	Corteolona e Genzone	Aree rurali ad agricoltura intensiva specializzata
Pavia	018193	Colli Verdi	Aree rurali intermedie
Cremona	019001	Acquanegra Cremonese	Aree rurali ad agricoltura intensiva specializzata
Cremona	019002	Agnadello	Aree rurali ad agricoltura intensiva specializzata
Cremona	019003	Annicco	Aree rurali ad agricoltura intensiva specializzata
Cremona	019004	Azzanello	Aree rurali ad agricoltura intensiva specializzata
Cremona	019005	Bagnolo Cremasco	Aree rurali ad agricoltura intensiva specializzata
Cremona	019006	Bonemerse	Aree rurali ad agricoltura intensiva specializzata
Cremona	019007	Bordolano	Aree rurali ad agricoltura intensiva specializzata
Cremona	019009	Calvatone	Aree rurali ad agricoltura intensiva specializzata
Cremona	019010	Camisano	Aree rurali ad agricoltura intensiva specializzata

Cremona	019011	Campagnola Cremasca	Aree rurali ad agricoltura intensiva specializzata
Cremona	019012	Capergnanica	Aree rurali ad agricoltura intensiva specializzata
Cremona	019013	Cappella Cantone	Aree rurali ad agricoltura intensiva specializzata
Cremona	019014	Cappella de' Picenardi	Aree rurali ad agricoltura intensiva specializzata
Cremona	019015	Capralba	Aree rurali ad agricoltura intensiva specializzata
Cremona	019016	Casalbuttano ed Uniti	Aree rurali ad agricoltura intensiva specializzata
Cremona	019017	Casale Cremasco-Vidolasco	Aree rurali ad agricoltura intensiva specializzata
Cremona	019018	Casaletto Ceredano	Aree rurali ad agricoltura intensiva specializzata
Cremona	019019	Casaletto di Sopra	Aree rurali ad agricoltura intensiva specializzata
Cremona	019020	Casaletto Vaprio	Aree rurali ad agricoltura intensiva specializzata
Cremona	019021	Casalmaggiore	Aree rurali ad agricoltura intensiva specializzata
Cremona	019022	Casalmorano	Aree rurali ad agricoltura intensiva specializzata
Cremona	019023	Casteldidone	Aree rurali ad agricoltura intensiva specializzata
Cremona	019024	Castel Gabbiano	Aree rurali ad agricoltura intensiva specializzata
Cremona	019025	Castelleone	Aree rurali ad agricoltura intensiva specializzata
Cremona	019026	Castelverde	Aree rurali ad agricoltura intensiva specializzata
Cremona	019027	Castelvisconti	Aree rurali ad agricoltura intensiva specializzata
Cremona	019028	Cella Dati	Aree rurali ad agricoltura intensiva specializzata
Cremona	019029	Chieve	Aree rurali ad agricoltura intensiva specializzata
Cremona	019030	Cicognolo	Aree rurali ad agricoltura intensiva specializzata
Cremona	019031	Cingia de' Botti	Aree rurali ad agricoltura intensiva specializzata
Cremona	019032	Corte de' Cortesi con Cignone	Aree rurali ad agricoltura intensiva specializzata
Cremona	019033	Corte de' Frati	Aree rurali ad agricoltura intensiva specializzata
Cremona	019034	Credera Rubbiano	Aree rurali ad agricoltura intensiva specializzata
Cremona	019035	Crema	Aree rurali ad agricoltura intensiva specializzata
Cremona	019036	Cremona	Poli urbani
Cremona	019037	Cremosano	Aree rurali ad agricoltura intensiva specializzata
Cremona	019038	Crotta d'Adda	Aree rurali ad agricoltura intensiva specializzata
Cremona	019039	Cumignano sul Naviglio	Aree rurali ad agricoltura intensiva specializzata
Cremona	019040	Derovere	Aree rurali ad agricoltura intensiva specializzata
Cremona	019041	Dovera	Aree rurali ad agricoltura intensiva specializzata
Cremona	019043	Fiesco	Aree rurali ad agricoltura intensiva specializzata
Cremona	019044	Formigara	Aree rurali ad agricoltura intensiva specializzata
Cremona	019045	Gabbioneta-Binanuova	Aree rurali ad agricoltura intensiva specializzata
Cremona	019046	Gadesco-Pieve Delmona	Aree rurali ad agricoltura intensiva specializzata
Cremona	019047	Genivolta	Aree rurali ad agricoltura intensiva specializzata
Cremona	019048	Gerre de' Caprioli	Aree rurali ad agricoltura intensiva specializzata
Cremona	019049	Gombito	Aree rurali ad agricoltura intensiva specializzata
Cremona	019050	Grontardo	Aree rurali ad agricoltura intensiva specializzata
Cremona	019051	Grumello Cremonese ed Uniti	Aree rurali ad agricoltura intensiva specializzata
Cremona	019052	Gussola	Aree rurali ad agricoltura intensiva specializzata
Cremona	019053	Isola Dovarese	Aree rurali ad agricoltura intensiva specializzata
Cremona	019054	Izano	Aree rurali ad agricoltura intensiva specializzata
Cremona	019055	Madignano	Aree rurali ad agricoltura intensiva specializzata
Cremona	019056	Malagnino	Aree rurali ad agricoltura intensiva specializzata
Cremona	019057	Martignana di Po	Aree rurali ad agricoltura intensiva specializzata
Cremona	019058	Monte Cremasco	Aree rurali ad agricoltura intensiva specializzata
Cremona	019059	Montodine	Aree rurali ad agricoltura intensiva specializzata
Cremona	019060	Moscazzano	Aree rurali ad agricoltura intensiva specializzata
Cremona	019061	Motta Baluffi	Aree rurali ad agricoltura intensiva specializzata

Cremona	019062	Offanengo	Aree rurali ad agricoltura intensiva specializzata
Cremona	019063	Olmeneta	Aree rurali ad agricoltura intensiva specializzata
Cremona	019064	Ostiano	Aree rurali ad agricoltura intensiva specializzata
Cremona	019065	Paderno Ponchielli	Aree rurali ad agricoltura intensiva specializzata
Cremona	019066	Palazzo Pignano	Aree rurali ad agricoltura intensiva specializzata
Cremona	019067	Pandino	Aree rurali ad agricoltura intensiva specializzata
Cremona	019068	Persico Dosimo	Aree rurali ad agricoltura intensiva specializzata
Cremona	019069	Pescarolo ed Uniti	Aree rurali ad agricoltura intensiva specializzata
Cremona	019070	Pessina Cremonese	Aree rurali ad agricoltura intensiva specializzata
Cremona	019072	Pianengo	Aree rurali ad agricoltura intensiva specializzata
Cremona	019073	Pieranica	Aree rurali ad agricoltura intensiva specializzata
Cremona	019074	Pieve d'Olmi	Aree rurali ad agricoltura intensiva specializzata
Cremona	019075	Pieve San Giacomo	Aree rurali ad agricoltura intensiva specializzata
Cremona	019076	Pizzighettone	Aree rurali ad agricoltura intensiva specializzata
Cremona	019077	Pozzaglio ed Uniti	Aree rurali ad agricoltura intensiva specializzata
Cremona	019078	Quintano	Aree rurali ad agricoltura intensiva specializzata
Cremona	019079	Ricengo	Aree rurali ad agricoltura intensiva specializzata
Cremona	019080	Ripalta Arpina	Aree rurali ad agricoltura intensiva specializzata
Cremona	019081	Ripalta Cremasca	Aree rurali ad agricoltura intensiva specializzata
Cremona	019082	Ripalta Guerina	Aree rurali ad agricoltura intensiva specializzata
Cremona	019083	Rivarolo del Re ed Uniti	Aree rurali ad agricoltura intensiva specializzata
Cremona	019084	Rivolta d'Adda	Aree rurali ad agricoltura intensiva specializzata
Cremona	019085	Robecco d'Oglio	Aree rurali ad agricoltura intensiva specializzata
Cremona	019086	Romanengo	Aree rurali ad agricoltura intensiva specializzata
Cremona	019087	Salvirola	Aree rurali ad agricoltura intensiva specializzata
Cremona	019088	San Bassano	Aree rurali ad agricoltura intensiva specializzata
Cremona	019089	San Daniele Po	Aree rurali ad agricoltura intensiva specializzata
Cremona	019090	San Giovanni in Croce	Aree rurali ad agricoltura intensiva specializzata
Cremona	019091	San Martino del Lago	Aree rurali ad agricoltura intensiva specializzata
Cremona	019092	Scandolara Ravara	Aree rurali ad agricoltura intensiva specializzata
Cremona	019093	Scandolara Ripa d'Oglio	Aree rurali ad agricoltura intensiva specializzata
Cremona	019094	Sergnano	Aree rurali ad agricoltura intensiva specializzata
Cremona	019095	Sesto ed Uniti	Aree rurali ad agricoltura intensiva specializzata
Cremona	019096	Solarolo Rainerio	Aree rurali ad agricoltura intensiva specializzata
Cremona	019097	Soncino	Aree rurali ad agricoltura intensiva specializzata
Cremona	019098	Soresina	Aree rurali ad agricoltura intensiva specializzata
Cremona	019099	Sospiro	Aree rurali ad agricoltura intensiva specializzata
Cremona	019100	Spinadesco	Aree rurali ad agricoltura intensiva specializzata
Cremona	019101	Spineda	Aree rurali ad agricoltura intensiva specializzata
Cremona	019102	Spino d'Adda	Aree rurali ad agricoltura intensiva specializzata
Cremona	019103	Stagno Lombardo	Aree rurali ad agricoltura intensiva specializzata
Cremona	019104	Ticengo	Aree rurali ad agricoltura intensiva specializzata
Cremona	019105	Torlino Vimercati	Aree rurali ad agricoltura intensiva specializzata
Cremona	019106	Tornata	Aree rurali ad agricoltura intensiva specializzata
Cremona	019107	Torre de' Picenardi	Aree rurali ad agricoltura intensiva specializzata
Cremona	019108	Torricella del Pizzo	Aree rurali ad agricoltura intensiva specializzata
Cremona	019109	Trescore Cremasco	Aree rurali ad agricoltura intensiva specializzata
Cremona	019110	Trigolo	Aree rurali ad agricoltura intensiva specializzata
Cremona	019111	Vaiano Cremasco	Aree rurali ad agricoltura intensiva specializzata
Cremona	019112	Vailate	Aree rurali ad agricoltura intensiva specializzata
Cremona	019113	Vescovato	Aree rurali ad agricoltura intensiva specializzata
Cremona	019114	Volongo	Aree rurali ad agricoltura intensiva specializzata

Cremona	019115	Voltido	Aree rurali ad agricoltura intensiva specializzata
Cremona	019116	Piadena Drizzona	Aree rurali ad agricoltura intensiva specializzata
Mantova	020001	Acquanegra sul Chiese	Aree rurali ad agricoltura intensiva specializzata
Mantova	020002	Asola	Aree rurali ad agricoltura intensiva specializzata
Mantova	020003	Bagnolo San Vito	Aree rurali ad agricoltura intensiva specializzata
Mantova	020007	Bozzolo	Aree rurali ad agricoltura intensiva specializzata
Mantova	020008	Canneto sull'Oglio	Aree rurali ad agricoltura intensiva specializzata
Mantova	020010	Casalmoro	Aree rurali ad agricoltura intensiva specializzata
Mantova	020011	Casaloldo	Aree rurali ad agricoltura intensiva specializzata
Mantova	020012	Casalromano	Aree rurali ad agricoltura intensiva specializzata
Mantova	020013	Castelbelforte	Aree rurali ad agricoltura intensiva specializzata
Mantova	020014	Castel d'Ario	Aree rurali ad agricoltura intensiva specializzata
Mantova	020015	Castel Goffredo	Aree rurali ad agricoltura intensiva specializzata
Mantova	020016	Castellucchio	Aree rurali ad agricoltura intensiva specializzata
Mantova	020017	Castiglione delle Stiviere	Aree rurali intermedie
Mantova	020018	Cavriana	Aree rurali intermedie
Mantova	020019	Ceresara	Aree rurali ad agricoltura intensiva specializzata
Mantova	020020	Commessaggio	Aree rurali ad agricoltura intensiva specializzata
Mantova	020021	Curtatone	Aree rurali ad agricoltura intensiva specializzata
Mantova	020022	Dosolo	Aree rurali ad agricoltura intensiva specializzata
Mantova	020024	Gazoldo degli Ippoliti	Aree rurali ad agricoltura intensiva specializzata
Mantova	020025	Gazzuolo	Aree rurali ad agricoltura intensiva specializzata
Mantova	020026	Goito	Aree rurali ad agricoltura intensiva specializzata
Mantova	020027	Gonzaga	Aree rurali ad agricoltura intensiva specializzata
Mantova	020028	Guidizzolo	Aree rurali ad agricoltura intensiva specializzata
Mantova	020029	Magnacavallo	Aree rurali ad agricoltura intensiva specializzata
Mantova	020030	Mantova	Poli urbani
Mantova	020031	Marcaria	Aree rurali ad agricoltura intensiva specializzata
Mantova	020032	Mariana Mantovana	Aree rurali ad agricoltura intensiva specializzata
Mantova	020033	Marmirolo	Aree rurali ad agricoltura intensiva specializzata
Mantova	020034	Medole	Aree rurali ad agricoltura intensiva specializzata
Mantova	020035	Moglia	Aree rurali ad agricoltura intensiva specializzata
Mantova	020036	Monzambano	Aree rurali intermedie
Mantova	020037	Motteggiana	Aree rurali ad agricoltura intensiva specializzata
Mantova	020038	Ostiglia	Aree rurali ad agricoltura intensiva specializzata
Mantova	020039	Pegognaga	Aree rurali ad agricoltura intensiva specializzata
Mantova	020041	Piubega	Aree rurali ad agricoltura intensiva specializzata
Mantova	020042	Poggio Rusco	Aree rurali ad agricoltura intensiva specializzata
Mantova	020043	Pomponesco	Aree rurali ad agricoltura intensiva specializzata
Mantova	020044	Ponti sul Mincio	Aree rurali intermedie
Mantova	020045	Porto Mantovano	Aree rurali ad agricoltura intensiva specializzata
Mantova	020046	Quingentole	Aree rurali ad agricoltura intensiva specializzata
Mantova	020047	Quistello	Aree rurali ad agricoltura intensiva specializzata
Mantova	020048	Redonesco	Aree rurali ad agricoltura intensiva specializzata
Mantova	020050	Rivarolo Mantovano	Aree rurali ad agricoltura intensiva specializzata
Mantova	020051	Rodigo	Aree rurali ad agricoltura intensiva specializzata
Mantova	020052	Roncoferraro	Aree rurali ad agricoltura intensiva specializzata
Mantova	020053	Roverbella	Aree rurali ad agricoltura intensiva specializzata
Mantova	020054	Sabbioneta	Aree rurali ad agricoltura intensiva specializzata
Mantova	020055	San Benedetto Po	Aree rurali ad agricoltura intensiva specializzata
Mantova	020056	San Giacomo delle Segnate	Aree rurali ad agricoltura intensiva specializzata
Mantova	020057	San Giorgio Bigarello	Aree rurali ad agricoltura intensiva specializzata

Mantova	020058	San Giovanni del Dosso	Aree rurali ad agricoltura intensiva specializzata
Mantova	020059	San Martino dall'Argine	Aree rurali ad agricoltura intensiva specializzata
Mantova	020060	Schivenoglia	Aree rurali ad agricoltura intensiva specializzata
Mantova	020061	Sermide e Felonica	Aree rurali ad agricoltura intensiva specializzata
Mantova	020062	Serravalle a Po	Aree rurali ad agricoltura intensiva specializzata
Mantova	020063	Solferino	Aree rurali intermedie
Mantova	020064	Sustinente	Aree rurali ad agricoltura intensiva specializzata
Mantova	020065	Suzzara	Aree rurali ad agricoltura intensiva specializzata
Mantova	020066	Viadana	Aree rurali ad agricoltura intensiva specializzata
Mantova	020068	Villimpenta	Aree rurali ad agricoltura intensiva specializzata
Mantova	020070	Volta Mantovana	Aree rurali intermedie
Mantova	020071	Borgo Virgilio	Aree rurali ad agricoltura intensiva specializzata
Mantova	020072	Borgo Mantovano	Aree rurali ad agricoltura intensiva specializzata
Mantova	020073	Borgocarbonara	Aree rurali ad agricoltura intensiva specializzata
Lecco	097001	Abbadia Lariana	Aree rurali intermedie
Lecco	097002	Airuno	Aree rurali intermedie
Lecco	097003	Annone di Brianza	Aree rurali intermedie
Lecco	097004	Ballabio	Aree rurali intermedie
Lecco	097005	Barzago	Aree rurali intermedie
Lecco	097006	Barzanò	Aree rurali intermedie
Lecco	097007	Barzio	Aree rurali intermedie
Lecco	097008	Bellano	Aree rurali intermedie
Lecco	097009	Bosisio Parini	Aree rurali intermedie
Lecco	097010	Brivio	Aree rurali intermedie
Lecco	097011	Bulciago	Aree rurali intermedie
Lecco	097012	Calco	Aree rurali intermedie
Lecco	097013	Calolziocorte	Aree rurali intermedie
Lecco	097014	Carenno	Aree rurali intermedie
Lecco	097015	Casargo	Aree rurali intermedie
Lecco	097016	Casatenovo	Aree rurali intermedie
Lecco	097017	Cassago Brianza	Aree rurali intermedie
Lecco	097018	Cassina Valsassina	Aree rurali intermedie
Lecco	097019	Castello di Brianza	Aree rurali intermedie
Lecco	097020	Cernusco Lombardone	Aree rurali intermedie
Lecco	097021	Cesana Brianza	Aree rurali intermedie
Lecco	097022	Civate	Aree rurali intermedie
Lecco	097023	Colico	Aree rurali intermedie
Lecco	097024	Colle Brianza	Aree rurali intermedie
Lecco	097025	Cortenova	Aree rurali intermedie
Lecco	097026	Costa Masnaga	Aree rurali intermedie
Lecco	097027	Crandola Valsassina	Aree rurali intermedie
Lecco	097028	Cremella	Aree rurali intermedie
Lecco	097029	Cremeno	Aree rurali intermedie
Lecco	097030	Dervio	Aree rurali intermedie
Lecco	097031	Dolzago	Aree rurali intermedie
Lecco	097032	Dorio	Aree rurali intermedie
Lecco	097033	Ello	Aree rurali intermedie
Lecco	097034	Erve	Aree rurali intermedie
Lecco	097035	Esino Lario	Aree rurali intermedie
Lecco	097036	Galbiate	Aree rurali intermedie
Lecco	097037	Garbagnate Monastero	Aree rurali intermedie
Lecco	097038	Garlate	Aree rurali intermedie

Lecco	097039	Imbersago	Aree rurali intermedie
Lecco	097040	Introbio	Aree rurali intermedie
Lecco	097042	Lecco	Poli urbani
Lecco	097043	Lierna	Aree rurali intermedie
Lecco	097044	Lomagna	Aree rurali intermedie
Lecco	097045	Malgrate	Aree rurali intermedie
Lecco	097046	Mandello del Lario	Aree rurali intermedie
Lecco	097047	Margno	Aree rurali intermedie
Lecco	097048	Merate	Aree rurali intermedie
Lecco	097049	Missaglia	Aree rurali intermedie
Lecco	097050	Moggio	Aree rurali intermedie
Lecco	097051	Molteno	Aree rurali intermedie
Lecco	097052	Monte Marengo	Aree rurali intermedie
Lecco	097053	Montevecchia	Aree rurali intermedie
Lecco	097054	Monticello Brianza	Aree rurali intermedie
Lecco	097055	Morterone	Aree rurali intermedie
Lecco	097056	Nibionno	Aree rurali intermedie
Lecco	097057	Oggiono	Aree rurali intermedie
Lecco	097058	Olgiate Molgora	Aree rurali intermedie
Lecco	097059	Olginate	Aree rurali intermedie
Lecco	097060	Oliveto Lario	Aree rurali intermedie
Lecco	097061	Osnago	Aree rurali intermedie
Lecco	097062	Paderno d'Adda	Aree rurali intermedie
Lecco	097063	Pagnona	Aree rurali intermedie
Lecco	097064	Parlasco	Aree rurali intermedie
Lecco	097065	Pasturo	Aree rurali intermedie
Lecco	097067	Perledo	Aree rurali intermedie
Lecco	097068	Pescate	Aree rurali intermedie
Lecco	097069	Premana	Aree rurali intermedie
Lecco	097070	Primaluna	Aree rurali intermedie
Lecco	097071	Robbiate	Aree rurali intermedie
Lecco	097072	Rogeno	Aree rurali intermedie
Lecco	097074	Santa Maria Hoè	Aree rurali intermedie
Lecco	097075	Sirone	Aree rurali intermedie
Lecco	097076	Sirtori	Aree rurali intermedie
Lecco	097077	Sueglio	Aree rurali intermedie
Lecco	097078	Suello	Aree rurali intermedie
Lecco	097079	Taceno	Aree rurali intermedie
Lecco	097082	Valgrehentino	Aree rurali intermedie
Lecco	097083	Valmadrera	Aree rurali intermedie
Lecco	097084	Varenna	Aree rurali intermedie
Lecco	097086	Vercurago	Aree rurali intermedie
Lecco	097090	Viganò	Aree rurali intermedie
Lecco	097091	Verderio	Aree rurali intermedie
Lecco	097092	La Valletta Brianza	Aree rurali intermedie
Lecco	097093	Valvarrone	Aree rurali intermedie
Lodi	098001	Abbadia Cerreto	Aree rurali ad agricoltura intensiva specializzata
Lodi	098002	Bertonico	Aree rurali ad agricoltura intensiva specializzata
Lodi	098003	Boffalora d'Adda	Aree rurali ad agricoltura intensiva specializzata
Lodi	098004	Borghetto Lodigiano	Aree rurali ad agricoltura intensiva specializzata
Lodi	098005	Borgo San Giovanni	Aree rurali ad agricoltura intensiva specializzata
Lodi	098006	Brembio	Aree rurali ad agricoltura intensiva specializzata

Lodi	098008	Casaletto Lodigiano	Aree rurali ad agricoltura intensiva specializzata
Lodi	098009	Casalmaiocco	Aree rurali ad agricoltura intensiva specializzata
Lodi	098010	Casalpusterlengo	Aree rurali ad agricoltura intensiva specializzata
Lodi	098011	Caselle Landi	Aree rurali ad agricoltura intensiva specializzata
Lodi	098012	Caselle Lurani	Aree rurali ad agricoltura intensiva specializzata
Lodi	098013	Castelnuovo Bocca d'Adda	Aree rurali ad agricoltura intensiva specializzata
Lodi	098014	Castiglione d'Adda	Aree rurali ad agricoltura intensiva specializzata
Lodi	098015	Castiraga Vidardo	Aree rurali ad agricoltura intensiva specializzata
Lodi	098017	Cavenago d'Adda	Aree rurali ad agricoltura intensiva specializzata
Lodi	098018	Cervignano d'Adda	Aree rurali ad agricoltura intensiva specializzata
Lodi	098019	Codogno	Aree rurali ad agricoltura intensiva specializzata
Lodi	098020	Comazzo	Aree rurali ad agricoltura intensiva specializzata
Lodi	098021	Cornegiano Laudense	Aree rurali ad agricoltura intensiva specializzata
Lodi	098022	Corno Giovine	Aree rurali ad agricoltura intensiva specializzata
Lodi	098023	Cornovecchio	Aree rurali ad agricoltura intensiva specializzata
Lodi	098024	Corte Palasio	Aree rurali ad agricoltura intensiva specializzata
Lodi	098025	Crespiatica	Aree rurali ad agricoltura intensiva specializzata
Lodi	098026	Fombio	Aree rurali ad agricoltura intensiva specializzata
Lodi	098027	Galgagnano	Aree rurali ad agricoltura intensiva specializzata
Lodi	098028	Graffignana	Aree rurali ad agricoltura intensiva specializzata
Lodi	098029	Guardamiglio	Aree rurali ad agricoltura intensiva specializzata
Lodi	098030	Livraga	Aree rurali ad agricoltura intensiva specializzata
Lodi	098031	Lodi	Poli urbani
Lodi	098032	Lodi Vecchio	Aree rurali ad agricoltura intensiva specializzata
Lodi	098033	Maccastorna	Aree rurali ad agricoltura intensiva specializzata
Lodi	098034	Mairago	Aree rurali ad agricoltura intensiva specializzata
Lodi	098035	Maleo	Aree rurali ad agricoltura intensiva specializzata
Lodi	098036	Marudo	Aree rurali ad agricoltura intensiva specializzata
Lodi	098037	Massalengo	Aree rurali ad agricoltura intensiva specializzata
Lodi	098038	Meleti	Aree rurali ad agricoltura intensiva specializzata
Lodi	098039	Merlino	Aree rurali ad agricoltura intensiva specializzata
Lodi	098040	Montanaso Lombardo	Aree rurali ad agricoltura intensiva specializzata
Lodi	098041	Mulazzano	Aree rurali ad agricoltura intensiva specializzata
Lodi	098042	Orio Litta	Aree rurali ad agricoltura intensiva specializzata
Lodi	098043	Ospedaletto Lodigiano	Aree rurali ad agricoltura intensiva specializzata
Lodi	098044	Ossago Lodigiano	Aree rurali ad agricoltura intensiva specializzata
Lodi	098045	Pieve Fissiraga	Aree rurali ad agricoltura intensiva specializzata
Lodi	098046	Salerano sul Lambro	Aree rurali ad agricoltura intensiva specializzata
Lodi	098047	San Fiorano	Aree rurali ad agricoltura intensiva specializzata
Lodi	098048	San Martino in Strada	Aree rurali ad agricoltura intensiva specializzata
Lodi	098049	San Rocco al Porto	Aree rurali ad agricoltura intensiva specializzata
Lodi	098050	Sant'Angelo Lodigiano	Aree rurali ad agricoltura intensiva specializzata
Lodi	098051	Santo Stefano Lodigiano	Aree rurali ad agricoltura intensiva specializzata
Lodi	098052	Secugnago	Aree rurali ad agricoltura intensiva specializzata
Lodi	098053	Senna Lodigiana	Aree rurali ad agricoltura intensiva specializzata
Lodi	098054	Somaglia	Aree rurali ad agricoltura intensiva specializzata
Lodi	098055	Sordio	Aree rurali ad agricoltura intensiva specializzata
Lodi	098056	Tavazzano con Villavesco	Aree rurali ad agricoltura intensiva specializzata
Lodi	098057	Terranova dei Passerini	Aree rurali ad agricoltura intensiva specializzata
Lodi	098058	Turano Lodigiano	Aree rurali ad agricoltura intensiva specializzata
Lodi	098059	Valera Fratta	Aree rurali ad agricoltura intensiva specializzata
Lodi	098060	Villanova del Sillaro	Aree rurali ad agricoltura intensiva specializzata

Lodi		098061	Zelo Buon Persico	Aree rurali ad agricoltura intensiva specializzata
Lodi		098062	Castelgerundo	Aree rurali ad agricoltura intensiva specializzata
Monza e Brianza		108001	Agrate Brianza	Poli urbani
Monza e Brianza	e	108002	Aicurzio	Poli urbani
Monza e Brianza	e	108003	Albate	Poli urbani
Monza e Brianza	e	108004	Arcore	Poli urbani
Monza e Brianza	e	108005	Barlassina	Poli urbani
Monza e Brianza	e	108006	Bellusco	Poli urbani
Monza e Brianza	e	108007	Bernareggio	Poli urbani
Monza e Brianza	e	108008	Besana in Brianza	Poli urbani
Monza e Brianza	e	108009	Biassono	Poli urbani
Monza e Brianza	e	108010	Bovisio-Masciago	Poli urbani
Monza e Brianza	e	108011	Briosco	Poli urbani
Monza e Brianza	e	108012	Brugherio	Poli urbani
Monza e Brianza	e	108013	Burago di Molgora	Poli urbani
Monza e Brianza	e	108014	Camparada	Poli urbani
Monza e Brianza	e	108015	Carate Brianza	Poli urbani
Monza e Brianza	e	108016	Carnate	Poli urbani

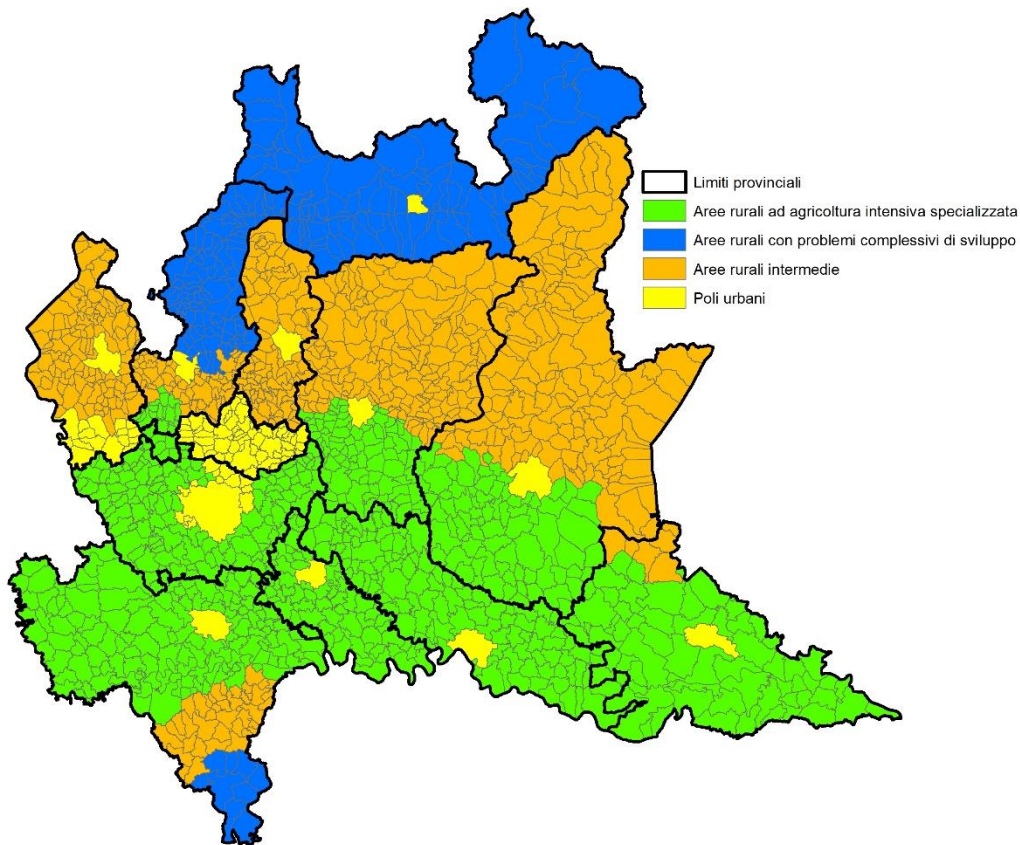


Monza Brianza	e	108017	Cavenago di Brianza	Poli urbani
Monza Brianza	e	108018	Ceriano Laghetto	Poli urbani
Monza Brianza	e	108019	Cesano Maderno	Poli urbani
Monza Brianza	e	108020	Cogliate	Poli urbani
Monza Brianza	e	108021	Concorezzo	Poli urbani
Monza Brianza	e	108022	Correzzana	Poli urbani
Monza Brianza	e	108023	Desio	Poli urbani
Monza Brianza	e	108024	Giussano	Poli urbani
Monza Brianza	e	108025	Lazzate	Poli urbani
Monza Brianza	e	108026	Lesmo	Poli urbani
Monza Brianza	e	108027	Limbiate	Poli urbani
Monza Brianza	e	108028	Lissone	Poli urbani
Monza Brianza	e	108029	Macherio	Poli urbani
Monza Brianza	e	108030	Meda	Poli urbani
Monza Brianza	e	108031	Mezzago	Poli urbani
Monza Brianza	e	108032	Misinto	Poli urbani
Monza Brianza	e	108033	Monza	Poli urbani

Monza Brianza	e	108034	Muggiò	Poli urbani
Monza Brianza	e	108035	Nova Milanese	Poli urbani
Monza Brianza	e	108036	Ornago	Poli urbani
Monza Brianza	e	108037	Renate	Poli urbani
Monza Brianza	e	108038	Ronco Briantino	Poli urbani
Monza Brianza	e	108039	Seregno	Poli urbani
Monza Brianza	e	108040	Seveso	Poli urbani
Monza Brianza	e	108041	Sovico	Poli urbani
Monza Brianza	e	108042	Sulbiate	Poli urbani
Monza Brianza	e	108043	Triuggio	Poli urbani
Monza Brianza	e	108044	Usmate Velate	Poli urbani
Monza Brianza	e	108045	Varedo	Poli urbani
Monza Brianza	e	108046	Vedano al Lambro	Poli urbani
Monza Brianza	e	108047	Veduggio con Colzano	Poli urbani
Monza Brianza	e	108048	Verano Brianza	Poli urbani
Monza Brianza	e	108049	Villasanta	Poli urbani
Monza Brianza	e	108050	Vimercate	Poli urbani

Monza Brianza	e	108051	Busnago	Poli urbani
Monza Brianza	e	108052	Caponago	Poli urbani
Monza Brianza	e	108053	Cornate d'Adda	Poli urbani
Monza Brianza	e	108054	Lentate sul Seveso	Poli urbani
Monza Brianza	e	108055	Roncello	Poli urbani

**Classificazione Programma di Sviluppo Rurale – Cartografia**



## 2. Aree svantaggiate di montagna

Le aree svantaggiate di montagna coprono quasi il 44% del territorio regionale, localizzate prevalentemente in zona montana (92%) e, in minima parte, in zona collinare (8%); rientrano in quest'area 524 comuni, di cui 452 nella fascia altimetrica di montagna e 72 nella fascia altimetrica di collina.

Fascia altimetrica	Comuni	% comuni	Superficie Km <sup>2</sup>	% Superficie	Popolazione (dati ISTAT al 31/12/2021)	% Popolazione
Montagna	452	86,26	9.633	92,10	1.008.924	66,72
Collina	72	13,74	827	7,90	503.168	33,28
Totale	524	100,00	10.460	100,00	1.512.092	100,00

L'area è caratterizzata da una scarsa densità abitativa (144,6 abitanti/kmq), che si riduce significativamente nelle zone montane (104,7 abitanti/kmq) e da un'elevata incidenza della superficie agricola e forestale rispetto alla superficie complessiva territoriale (66% circa).

Rispetto alla classificazione territoriale del Programma, 4 comuni rientrano nell'area Poli urbani (i capoluoghi di Provincia), 362 nelle aree rurali intermedie e 158 nelle aree rurali con problemi complessivi di sviluppo.

### Aree svantaggiate di montagna – Elenco Comuni

Provincia	Codice ISTAT Comune	Denominazione Comune	Classificazione PSR 2014 - 2020
Varese	012001	Agra	Aree rurali intermedie
Varese	012004	Arcisate	Aree rurali intermedie
Varese	012007	Azzio	Aree rurali intermedie
Varese	012008	Barasso	Aree rurali intermedie
Varese	012010	Bedero Valcuvia	Aree rurali intermedie
Varese	012011	Besano	Aree rurali intermedie
Varese	012015	Bisuschio	Aree rurali intermedie
Varese	012019	Brenta	Aree rurali intermedie
Varese	012020	Brezzo di Bedero	Aree rurali intermedie
Varese	012021	Brinzio	Aree rurali intermedie
Varese	012022	Brissago-Valtravaglia	Aree rurali intermedie
Varese	012024	Brusimpiano	Aree rurali intermedie
Varese	012027	Cadegliano-Viconago	Aree rurali intermedie
Varese	012030	Cantello	Aree rurali intermedie
Varese	012037	Casalzuigno	Aree rurali intermedie
Varese	012041	Cassano Valcuvia	Aree rurali intermedie
Varese	012043	Castello Cabiaglio	Aree rurali intermedie
Varese	012045	Castelveccana	Aree rurali intermedie
Varese	012051	Cittiglio	Aree rurali intermedie
Varese	012052	Clivio	Aree rurali intermedie
Varese	012053	Cocquio-Trevisago	Aree rurali intermedie
Varese	012055	Comerio	Aree rurali intermedie
Varese	012056	Cremenaga	Aree rurali intermedie
Varese	012058	Cuasso al Monte	Aree rurali intermedie
Varese	012059	Cugliate-Fabiasco	Aree rurali intermedie
Varese	012060	Cunardo	Aree rurali intermedie
Varese	012061	Curiglia con Monteviasco	Aree rurali intermedie
Varese	012062	Cuveglia	Aree rurali intermedie
Varese	012063	Cuvio	Aree rurali intermedie
Varese	012065	Dumenza	Aree rurali intermedie
Varese	012066	Duno	Aree rurali intermedie
Varese	012069	Ferrera di Varese	Aree rurali intermedie
Varese	012072	Gavirate	Aree rurali intermedie
Varese	012074	Gemonio	Aree rurali intermedie
Varese	012076	Germignaga	Aree rurali intermedie
Varese	012081	Grantola	Aree rurali intermedie
Varese	012083	Induno Olona	Aree rurali intermedie
Varese	012086	Lavena Ponte Tresa	Aree rurali intermedie
Varese	012087	Laveno-Mombello	Aree rurali intermedie
Varese	012092	Luino	Aree rurali intermedie
Varese	012093	Luvinata	Aree rurali intermedie
Varese	012097	Marchirolo	Aree rurali intermedie
Varese	012099	Marzio	Aree rurali intermedie

Varese	012100	Masciago Primo	Aree rurali intermedie
Varese	012102	Mesenzana	Aree rurali intermedie
Varese	012103	Montegrino Valtravaglia	Aree rurali intermedie
Varese	012110	Orino	Aree rurali intermedie
Varese	012113	Porto Ceresio	Aree rurali intermedie
Varese	012114	Porto Valtravaglia	Aree rurali intermedie
Varese	012115	Rancio Valcuvia	Aree rurali intermedie
Varese	012117	Saltrio	Aree rurali intermedie
Varese	012129	Tronzano Lago Maggiore	Aree rurali intermedie
Varese	012131	Valganna	Aree rurali intermedie
Varese	012133	Varese	Poli urbani
Varese	012139	Viggiù	Aree rurali intermedie
Varese	012142	Maccagno con Pino e Veddasca	Aree rurali intermedie
Como	013003	Albavilla	Aree rurali con problemi complessivi di sviluppo
Como	013004	Albese con Cassano	Aree rurali con problemi complessivi di sviluppo
Como	013011	Argegno	Aree rurali con problemi complessivi di sviluppo
Como	013013	Asso	Aree rurali con problemi complessivi di sviluppo
Como	013015	Barni	Aree rurali con problemi complessivi di sviluppo
Como	013021	Bene Lario	Aree rurali con problemi complessivi di sviluppo
Como	013025	Blessagno	Aree rurali con problemi complessivi di sviluppo
Como	013026	Blevio	Aree rurali con problemi complessivi di sviluppo
Como	013030	Brienno	Aree rurali con problemi complessivi di sviluppo
Como	013032	Brunate	Aree rurali con problemi complessivi di sviluppo
Como	013037	Caglio	Aree rurali con problemi complessivi di sviluppo
Como	013042	Canzo	Aree rurali con problemi complessivi di sviluppo
Como	013044	Carate Urio	Aree rurali con problemi complessivi di sviluppo
Como	013047	Carlazzo	Aree rurali con problemi complessivi di sviluppo
Como	013052	Caslino d'Erba	Aree rurali con problemi complessivi di sviluppo
Como	013058	Castelmarte	Aree rurali intermedie
Como	013062	Cavargna	Aree rurali con problemi complessivi di sviluppo
Como	013063	Cerano d'Intelvi	Aree rurali con problemi complessivi di sviluppo
Como	013065	Cernobbio	Aree rurali con problemi complessivi di sviluppo
Como	013071	Claino con Osteno	Aree rurali con problemi complessivi di sviluppo
Como	013074	Colonno	Aree rurali con problemi complessivi di sviluppo
Como	013075	Como	Poli urbani
Como	013077	Corrido	Aree rurali con problemi complessivi di sviluppo
Como	013083	Cremia	Aree rurali con problemi complessivi di sviluppo
Como	013085	Cusino	Aree rurali con problemi complessivi di sviluppo
Como	013087	Dizzasco	Aree rurali con problemi complessivi di sviluppo
Como	013089	Domaso	Aree rurali con problemi complessivi di sviluppo
Como	013090	Dongo	Aree rurali con problemi complessivi di sviluppo
Como	013092	Dosso del Liro	Aree rurali con problemi complessivi di sviluppo
Como	013095	Erba	Aree rurali intermedie
Como	013097	Eupilio	Aree rurali intermedie
Como	013098	Faggeto Lario	Aree rurali con problemi complessivi di sviluppo
Como	013106	Garzeno	Aree rurali con problemi complessivi di sviluppo
Como	013107	Gera Lario	Aree rurali con problemi complessivi di sviluppo
Como	013111	Grandola ed Uniti	Aree rurali con problemi complessivi di sviluppo
Como	013113	Griante	Aree rurali con problemi complessivi di sviluppo
Como	013119	Laglio	Aree rurali con problemi complessivi di sviluppo
Como	013120	Laino	Aree rurali con problemi complessivi di sviluppo
Como	013123	Lasnigo	Aree rurali con problemi complessivi di sviluppo

Como	013126	Lezzeno	Aree rurali con problemi complessivi di sviluppo
Como	013130	Livo	Aree rurali con problemi complessivi di sviluppo
Como	013134	Longone al Segrino	Aree rurali intermedie
Como	013139	Magreglio	Aree rurali con problemi complessivi di sviluppo
Como	013145	Menaggio	Aree rurali con problemi complessivi di sviluppo
Como	013152	Moltrasio	Aree rurali con problemi complessivi di sviluppo
Como	013155	Montemezzo	Aree rurali con problemi complessivi di sviluppo
Como	013160	Musso	Aree rurali con problemi complessivi di sviluppo
Como	013161	Nesso	Aree rurali con problemi complessivi di sviluppo
Como	013178	Peglio	Aree rurali con problemi complessivi di sviluppo
Como	013183	Pianello del Lario	Aree rurali con problemi complessivi di sviluppo
Como	013184	Pigra	Aree rurali con problemi complessivi di sviluppo
Como	013185	Plesio	Aree rurali con problemi complessivi di sviluppo
Como	013186	Pognana Lario	Aree rurali con problemi complessivi di sviluppo
Como	013187	Ponna	Aree rurali con problemi complessivi di sviluppo
Como	013188	Ponte Lambro	Aree rurali con problemi complessivi di sviluppo
Como	013189	Porlezza	Aree rurali con problemi complessivi di sviluppo
Como	013192	Proserpio	Aree rurali intermedie
Como	013193	Pusiano	Aree rurali intermedie
Como	013195	Rezzago	Aree rurali con problemi complessivi di sviluppo
Como	013203	Sala Comacina	Aree rurali con problemi complessivi di sviluppo
Como	013204	San Bartolomeo Val Cavargna	Aree rurali con problemi complessivi di sviluppo
Como	013207	San Nazzaro Val Cavargna	Aree rurali con problemi complessivi di sviluppo
Como	013211	Schignano	Aree rurali con problemi complessivi di sviluppo
Como	013216	Sorico	Aree rurali con problemi complessivi di sviluppo
Como	013217	Sormano	Aree rurali con problemi complessivi di sviluppo
Como	013218	Stazzona	Aree rurali con problemi complessivi di sviluppo
Como	013222	Tavernerio	Aree rurali con problemi complessivi di sviluppo
Como	013223	Torno	Aree rurali con problemi complessivi di sviluppo
Como	013226	Trezzone	Aree rurali con problemi complessivi di sviluppo
Como	013229	Valbrona	Aree rurali con problemi complessivi di sviluppo
Como	013233	Val Rezzo	Aree rurali con problemi complessivi di sviluppo
Como	013234	Valsolda	Aree rurali con problemi complessivi di sviluppo
Como	013236	Veleso	Aree rurali con problemi complessivi di sviluppo
Como	013239	Vercana	Aree rurali con problemi complessivi di sviluppo
Como	013246	Zelbio	Aree rurali con problemi complessivi di sviluppo
Como	013248	San Siro	Aree rurali con problemi complessivi di sviluppo
Como	013249	Gravedona ed Uniti	Aree rurali con problemi complessivi di sviluppo
Como	013250	Bellagio	Aree rurali con problemi complessivi di sviluppo
Como	013252	Tremezzina	Aree rurali con problemi complessivi di sviluppo
Como	013253	Alta Valle Intelvi	Aree rurali con problemi complessivi di sviluppo
Como	013254	Centro Valle Intelvi	Aree rurali con problemi complessivi di sviluppo
Sondrio	014001	Albaredo per San Marco	Aree rurali con problemi complessivi di sviluppo
Sondrio	014002	Albosaggia	Aree rurali con problemi complessivi di sviluppo
Sondrio	014003	Andalo Valtellino	Aree rurali con problemi complessivi di sviluppo
Sondrio	014004	Aprica	Aree rurali con problemi complessivi di sviluppo
Sondrio	014005	Ardenno	Aree rurali con problemi complessivi di sviluppo
Sondrio	014006	Bema	Aree rurali con problemi complessivi di sviluppo
Sondrio	014007	Berbenno di Valtellina	Aree rurali con problemi complessivi di sviluppo
Sondrio	014008	Bianzone	Aree rurali con problemi complessivi di sviluppo
Sondrio	014009	Bormio	Aree rurali con problemi complessivi di sviluppo
Sondrio	014010	Buglio in Monte	Aree rurali con problemi complessivi di sviluppo

Sondrio	014011	Caiolo	Aree rurali con problemi complessivi di sviluppo
Sondrio	014012	Campodolcino	Aree rurali con problemi complessivi di sviluppo
Sondrio	014013	Caspoggio	Aree rurali con problemi complessivi di sviluppo
Sondrio	014014	Castello dell'Acqua	Aree rurali con problemi complessivi di sviluppo
Sondrio	014015	Castione Andevenno	Aree rurali con problemi complessivi di sviluppo
Sondrio	014016	Cedrasco	Aree rurali con problemi complessivi di sviluppo
Sondrio	014017	Cercino	Aree rurali con problemi complessivi di sviluppo
Sondrio	014018	Chiavenna	Aree rurali con problemi complessivi di sviluppo
Sondrio	014019	Chiesa in Valmalenco	Aree rurali con problemi complessivi di sviluppo
Sondrio	014020	Chiuro	Aree rurali con problemi complessivi di sviluppo
Sondrio	014021	Cino	Aree rurali con problemi complessivi di sviluppo
Sondrio	014022	Civo	Aree rurali con problemi complessivi di sviluppo
Sondrio	014023	Colorina	Aree rurali con problemi complessivi di sviluppo
Sondrio	014024	Cosio Valtellino	Aree rurali con problemi complessivi di sviluppo
Sondrio	014025	Dazio	Aree rurali con problemi complessivi di sviluppo
Sondrio	014026	Delebio	Aree rurali con problemi complessivi di sviluppo
Sondrio	014027	Dubino	Aree rurali con problemi complessivi di sviluppo
Sondrio	014028	Faedo Valtellino	Aree rurali con problemi complessivi di sviluppo
Sondrio	014029	Forcola	Aree rurali con problemi complessivi di sviluppo
Sondrio	014030	Fusine	Aree rurali con problemi complessivi di sviluppo
Sondrio	014031	Gerola Alta	Aree rurali con problemi complessivi di sviluppo
Sondrio	014032	Gordona	Aree rurali con problemi complessivi di sviluppo
Sondrio	014033	Grosio	Aree rurali con problemi complessivi di sviluppo
Sondrio	014034	Grosotto	Aree rurali con problemi complessivi di sviluppo
Sondrio	014035	Madesimo	Aree rurali con problemi complessivi di sviluppo
Sondrio	014036	Lanzada	Aree rurali con problemi complessivi di sviluppo
Sondrio	014037	Livigno	Aree rurali con problemi complessivi di sviluppo
Sondrio	014038	Lovero	Aree rurali con problemi complessivi di sviluppo
Sondrio	014039	Mantello	Aree rurali con problemi complessivi di sviluppo
Sondrio	014040	Mazzo di Valtellina	Aree rurali con problemi complessivi di sviluppo
Sondrio	014041	Mello	Aree rurali con problemi complessivi di sviluppo
Sondrio	014043	Mese	Aree rurali con problemi complessivi di sviluppo
Sondrio	014044	Montagna in Valtellina	Aree rurali con problemi complessivi di sviluppo
Sondrio	014045	Morbegno	Aree rurali con problemi complessivi di sviluppo
Sondrio	014046	Novate Mezzola	Aree rurali con problemi complessivi di sviluppo
Sondrio	014047	Pedesina	Aree rurali con problemi complessivi di sviluppo
Sondrio	014048	Piantedo	Aree rurali con problemi complessivi di sviluppo
Sondrio	014049	Piateda	Aree rurali con problemi complessivi di sviluppo
Sondrio	014050	Piuro	Aree rurali con problemi complessivi di sviluppo
Sondrio	014051	Poggiridenti	Aree rurali con problemi complessivi di sviluppo
Sondrio	014052	Ponte in Valtellina	Aree rurali con problemi complessivi di sviluppo
Sondrio	014053	Postalesio	Aree rurali con problemi complessivi di sviluppo
Sondrio	014054	Prata Camportaccio	Aree rurali con problemi complessivi di sviluppo
Sondrio	014055	Rasura	Aree rurali con problemi complessivi di sviluppo
Sondrio	014056	Rogolo	Aree rurali con problemi complessivi di sviluppo
Sondrio	014057	Samolaco	Aree rurali con problemi complessivi di sviluppo
Sondrio	014058	San Giacomo Filippo	Aree rurali con problemi complessivi di sviluppo
Sondrio	014059	Sernio	Aree rurali con problemi complessivi di sviluppo
Sondrio	014060	Sondalo	Aree rurali con problemi complessivi di sviluppo
Sondrio	014061	Sondrio	Poli urbani
Sondrio	014062	Spria	Aree rurali con problemi complessivi di sviluppo
Sondrio	014063	Talamona	Aree rurali con problemi complessivi di sviluppo



Sondrio	014064	Tartano	Aree rurali con problemi complessivi di sviluppo
Sondrio	014065	Teglio	Aree rurali con problemi complessivi di sviluppo
Sondrio	014066	Tirano	Aree rurali con problemi complessivi di sviluppo
Sondrio	014067	Torre di Santa Maria	Aree rurali con problemi complessivi di sviluppo
Sondrio	014068	Tovo di Sant'Agata	Aree rurali con problemi complessivi di sviluppo
Sondrio	014069	Traona	Aree rurali con problemi complessivi di sviluppo
Sondrio	014070	Tresivio	Aree rurali con problemi complessivi di sviluppo
Sondrio	014071	Valdidentro	Aree rurali con problemi complessivi di sviluppo
Sondrio	014072	Valdisotto	Aree rurali con problemi complessivi di sviluppo
Sondrio	014073	Valfurva	Aree rurali con problemi complessivi di sviluppo
Sondrio	014074	Val Masino	Aree rurali con problemi complessivi di sviluppo
Sondrio	014075	Verceia	Aree rurali con problemi complessivi di sviluppo
Sondrio	014076	Vervio	Aree rurali con problemi complessivi di sviluppo
Sondrio	014077	Villa di Chiavenna	Aree rurali con problemi complessivi di sviluppo
Sondrio	014078	Villa di Tirano	Aree rurali con problemi complessivi di sviluppo
Bergamo	016001	Adrara San Martino	Aree rurali intermedie
Bergamo	016002	Adrara San Rocco	Aree rurali intermedie
Bergamo	016004	Albino	Aree rurali intermedie
Bergamo	016006	Almenno San Bartolomeo	Aree rurali intermedie
Bergamo	016007	Almenno San Salvatore	Aree rurali intermedie
Bergamo	016008	Alzano Lombardo	Aree rurali intermedie
Bergamo	016012	Ardesio	Aree rurali intermedie
Bergamo	016014	Averara	Aree rurali intermedie
Bergamo	016015	Aviatico	Aree rurali intermedie
Bergamo	016017	Azzone	Aree rurali intermedie
Bergamo	016022	Bedulita	Aree rurali intermedie
Bergamo	016023	Berbenno	Aree rurali intermedie
Bergamo	016025	Berzo San Fermo	Aree rurali intermedie
Bergamo	016026	Bianzano	Aree rurali intermedie
Bergamo	016027	Blello	Aree rurali intermedie
Bergamo	016032	Borgo di Terzo	Aree rurali intermedie
Bergamo	016033	Bossico	Aree rurali intermedie
Bergamo	016035	Bracca	Aree rurali intermedie
Bergamo	016036	Branzi	Aree rurali intermedie
Bergamo	016041	Brumano	Aree rurali intermedie
Bergamo	016048	Camerata Cornello	Aree rurali intermedie
Bergamo	016050	Capizzone	Aree rurali intermedie
Bergamo	016052	Caprino Bergamasco	Aree rurali intermedie
Bergamo	016056	Carona	Aree rurali intermedie
Bergamo	016058	Casazza	Aree rurali intermedie
Bergamo	016060	Casnigo	Aree rurali intermedie
Bergamo	016061	Cassiglio	Aree rurali intermedie
Bergamo	016064	Castione della Presolana	Aree rurali intermedie
Bergamo	016065	Castro	Aree rurali intermedie
Bergamo	016067	Cazzano Sant'Andrea	Aree rurali intermedie
Bergamo	016068	Cenate Sopra	Aree rurali intermedie
Bergamo	016070	Cene	Aree rurali intermedie
Bergamo	016071	Cerete	Aree rurali intermedie
Bergamo	016074	Cisano Bergamasco	Aree rurali intermedie
Bergamo	016077	Clusone	Aree rurali intermedie
Bergamo	016078	Colere	Aree rurali intermedie
Bergamo	016080	Colzate	Aree rurali intermedie

Bergamo	016082	Corna Imagna	Aree rurali intermedie
Bergamo	016085	Costa Valle Imagna	Aree rurali intermedie
Bergamo	016086	Costa Volpino	Aree rurali intermedie
Bergamo	016088	Credaro	Aree rurali intermedie
Bergamo	016090	Cusio	Aree rurali intermedie
Bergamo	016092	Dossena	Aree rurali intermedie
Bergamo	016093	Endine Gaiano	Aree rurali intermedie
Bergamo	016094	Entratico	Aree rurali intermedie
Bergamo	016099	Fino del Monte	Aree rurali intermedie
Bergamo	016100	Fiorano al Serio	Aree rurali intermedie
Bergamo	016102	Fonteno	Aree rurali intermedie
Bergamo	016103	Foppolo	Aree rurali intermedie
Bergamo	016104	Foresto Sparso	Aree rurali intermedie
Bergamo	016106	Fuipiano Valle Imagna	Aree rurali intermedie
Bergamo	016107	Gandellino	Aree rurali intermedie
Bergamo	016108	Gandino	Aree rurali intermedie
Bergamo	016109	Gandosso	Aree rurali intermedie
Bergamo	016110	Gaverina Terme	Aree rurali intermedie
Bergamo	016111	Gazzaniga	Aree rurali intermedie
Bergamo	016116	Gorno	Aree rurali intermedie
Bergamo	016118	Gromo	Aree rurali intermedie
Bergamo	016119	Grone	Aree rurali intermedie
Bergamo	016121	Isola di Fondra	Aree rurali intermedie
Bergamo	016124	Lefte	Aree rurali intermedie
Bergamo	016125	Lenna	Aree rurali intermedie
Bergamo	016127	Locatello	Aree rurali intermedie
Bergamo	016128	Lovere	Aree rurali intermedie
Bergamo	016130	Luzzana	Aree rurali intermedie
Bergamo	016134	Mezzoldo	Aree rurali intermedie
Bergamo	016136	Moio de' Calvi	Aree rurali intermedie
Bergamo	016137	Monasterolo del Castello	Aree rurali intermedie
Bergamo	016144	Nembro	Aree rurali intermedie
Bergamo	016145	Olmo al Brembo	Aree rurali intermedie
Bergamo	016146	Oltre il Colle	Aree rurali intermedie
Bergamo	016147	Oltressenda Alta	Aree rurali intermedie
Bergamo	016148	Oneta	Aree rurali intermedie
Bergamo	016149	Onore	Aree rurali intermedie
Bergamo	016151	Ornica	Aree rurali intermedie
Bergamo	016156	Palazzo	Aree rurali intermedie
Bergamo	016158	Parre	Aree rurali intermedie
Bergamo	016159	Parzanica	Aree rurali intermedie
Bergamo	016161	Peia	Aree rurali intermedie
Bergamo	016162	Pianico	Aree rurali intermedie
Bergamo	016163	Piario	Aree rurali intermedie
Bergamo	016164	Piazza Brembana	Aree rurali intermedie
Bergamo	016165	Piazzatorre	Aree rurali intermedie
Bergamo	016166	Piazzolo	Aree rurali intermedie
Bergamo	016168	Ponte Nossa	Aree rurali intermedie
Bergamo	016169	Ponteranica	Aree rurali intermedie
Bergamo	016171	Pontida	Aree rurali intermedie
Bergamo	016173	Pradalunga	Aree rurali intermedie
Bergamo	016174	Predore	Aree rurali intermedie

Bergamo	016175	Premolo	Aree rurali intermedie
Bergamo	016178	Ranica	Aree rurali intermedie
Bergamo	016179	Ranzanico	Aree rurali intermedie
Bergamo	016180	Riva di Solto	Aree rurali intermedie
Bergamo	016182	Rogno	Aree rurali intermedie
Bergamo	016184	Roncobello	Aree rurali intermedie
Bergamo	016185	Roncola	Aree rurali intermedie
Bergamo	016186	Rota d'Imagna	Aree rurali intermedie
Bergamo	016187	Rovetta	Aree rurali intermedie
Bergamo	016188	San Giovanni Bianco	Aree rurali intermedie
Bergamo	016190	San Pellegrino Terme	Aree rurali intermedie
Bergamo	016191	Santa Brigida	Aree rurali intermedie
Bergamo	016193	Sarnico	Aree rurali intermedie
Bergamo	016195	Schilpario	Aree rurali intermedie
Bergamo	016196	Sedrina	Aree rurali intermedie
Bergamo	016197	Selvino	Aree rurali intermedie
Bergamo	016199	Serina	Aree rurali intermedie
Bergamo	016200	Solto Collina	Aree rurali intermedie
Bergamo	016201	Songavazzo	Aree rurali intermedie
Bergamo	016202	Sorisole	Aree rurali intermedie
Bergamo	016204	Sovere	Aree rurali intermedie
Bergamo	016205	Spinone al Lago	Aree rurali intermedie
Bergamo	016208	Strozza	Aree rurali intermedie
Bergamo	016210	Taleggio	Aree rurali intermedie
Bergamo	016211	Tavernola Bergamasca	Aree rurali intermedie
Bergamo	016215	Torre de' Busi	Aree rurali intermedie
Bergamo	016218	Trescore Balneario	Aree rurali intermedie
Bergamo	016221	Ubiale Clanezzo	Aree rurali intermedie
Bergamo	016223	Valbondione	Aree rurali intermedie
Bergamo	016225	Valgoglio	Aree rurali intermedie
Bergamo	016226	Valleve	Aree rurali intermedie
Bergamo	016227	Valnegrà	Aree rurali intermedie
Bergamo	016229	Valtorta	Aree rurali intermedie
Bergamo	016230	Vedeseta	Aree rurali intermedie
Bergamo	016234	Vertova	Aree rurali intermedie
Bergamo	016235	Viadanica	Aree rurali intermedie
Bergamo	016236	Vigano San Martino	Aree rurali intermedie
Bergamo	016237	Vigolo	Aree rurali intermedie
Bergamo	016239	Villa d'Almè	Aree rurali intermedie
Bergamo	016240	Villa di Serio	Aree rurali intermedie
Bergamo	016241	Villa d'Ogna	Aree rurali intermedie
Bergamo	016242	Villongo	Aree rurali intermedie
Bergamo	016243	Vilminore di Scalve	Aree rurali intermedie
Bergamo	016244	Zandobbio	Aree rurali intermedie
Bergamo	016246	Zogno	Aree rurali intermedie
Bergamo	016247	Costa Serina	Aree rurali intermedie
Bergamo	016248	Algua	Aree rurali intermedie
Bergamo	016249	Cornalba	Aree rurali intermedie
Bergamo	016252	Sant'Omobono Terme	Aree rurali intermedie
Bergamo	016253	Val Brembilla	Aree rurali intermedie
Brescia	017003	Agnosine	Aree rurali intermedie
Brescia	017005	Anfo	Aree rurali intermedie

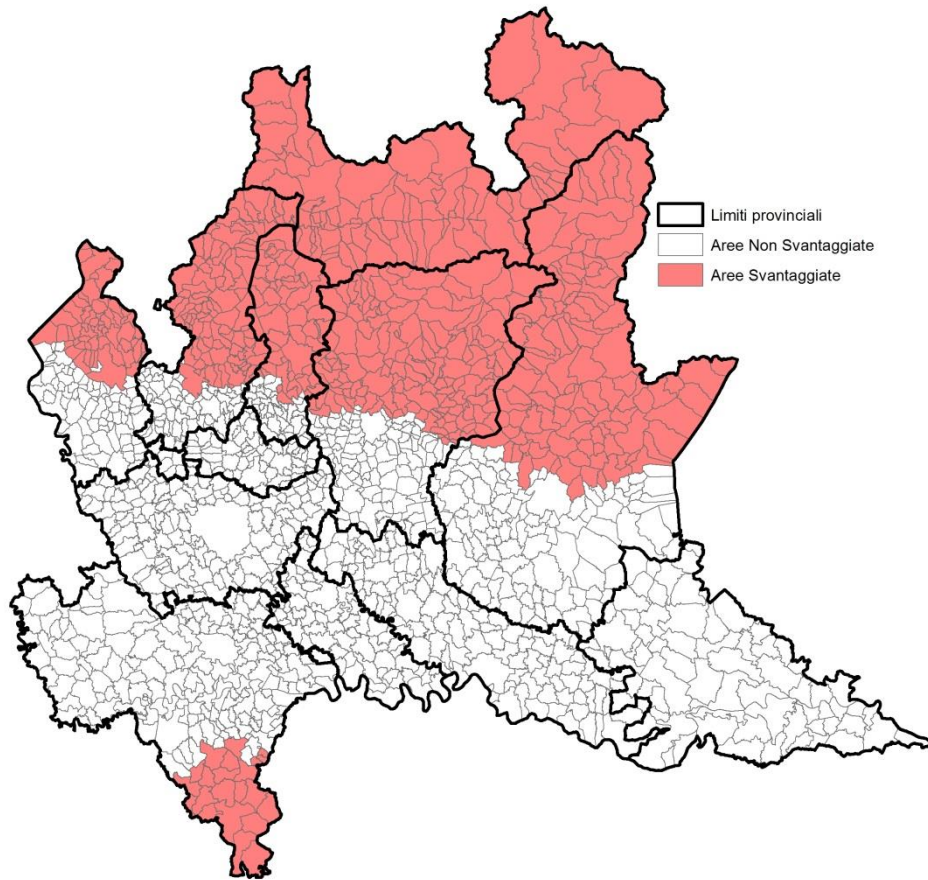
Brescia	017006	Angolo Terme	Aree rurali intermedie
Brescia	017007	Artogne	Aree rurali intermedie
Brescia	017010	Bagolino	Aree rurali intermedie
Brescia	017012	Barghe	Aree rurali intermedie
Brescia	017016	Berzo Demo	Aree rurali intermedie
Brescia	017017	Berzo Inferiore	Aree rurali intermedie
Brescia	017018	Bienno	Aree rurali intermedie
Brescia	017019	Bione	Aree rurali intermedie
Brescia	017022	Borno	Aree rurali intermedie
Brescia	017023	Botticino	Aree rurali intermedie
Brescia	017024	Bovegno	Aree rurali intermedie
Brescia	017025	Bovezzo	Aree rurali intermedie
Brescia	017027	Braone	Aree rurali intermedie
Brescia	017028	Breno	Aree rurali intermedie
Brescia	017030	Brione	Aree rurali intermedie
Brescia	017031	Caino	Aree rurali intermedie
Brescia	017035	Capo di Ponte	Aree rurali intermedie
Brescia	017036	Capovalle	Aree rurali intermedie
Brescia	017044	Casto	Aree rurali intermedie
Brescia	017047	Cedegolo	Aree rurali intermedie
Brescia	017049	Cerveno	Aree rurali intermedie
Brescia	017050	Ceto	Aree rurali intermedie
Brescia	017051	Cevo	Aree rurali intermedie
Brescia	017054	Cimbergo	Aree rurali intermedie
Brescia	017055	Cividate Camuno	Aree rurali intermedie
Brescia	017058	Collio	Aree rurali intermedie
Brescia	017061	Concesio	Aree rurali intermedie
Brescia	017063	Corteno Golgi	Aree rurali intermedie
Brescia	017065	Darfo Boario Terme	Aree rurali intermedie
Brescia	017068	Edolo	Aree rurali intermedie
Brescia	017070	Esine	Aree rurali intermedie
Brescia	017074	Gardone Riviera	Aree rurali intermedie
Brescia	017075	Gardone Val Trompia	Aree rurali intermedie
Brescia	017076	Gargnano	Aree rurali intermedie
Brescia	017077	Gavardo	Aree rurali intermedie
Brescia	017079	Gianico	Aree rurali intermedie
Brescia	017081	Gussago	Aree rurali intermedie
Brescia	017082	Idro	Aree rurali intermedie
Brescia	017083	Incudine	Aree rurali intermedie
Brescia	017084	Irma	Aree rurali intermedie
Brescia	017085	Iseo	Aree rurali intermedie
Brescia	017087	Lavenone	Aree rurali intermedie
Brescia	017089	Limone sul Garda	Aree rurali intermedie
Brescia	017090	Lodrino	Aree rurali intermedie
Brescia	017094	Losine	Aree rurali intermedie
Brescia	017095	Lozio	Aree rurali intermedie
Brescia	017096	Lumezzane	Aree rurali intermedie
Brescia	017098	Magasa	Aree rurali intermedie
Brescia	017100	Malegno	Aree rurali intermedie
Brescia	017101	Malonno	Aree rurali intermedie
Brescia	017104	Marcheno	Aree rurali intermedie
Brescia	017105	Marmentino	Aree rurali intermedie

Brescia	017106	Marone	Aree rurali intermedie
Brescia	017110	Monno	Aree rurali intermedie
Brescia	017111	Monte Isola	Aree rurali intermedie
Brescia	017112	Monticelli Brusati	Aree rurali intermedie
Brescia	017115	Mura	Aree rurali intermedie
Brescia	017117	Nave	Aree rurali intermedie
Brescia	017118	Niardo	Aree rurali intermedie
Brescia	017121	Odolo	Aree rurali intermedie
Brescia	017123	Ome	Aree rurali intermedie
Brescia	017124	Ono San Pietro	Aree rurali intermedie
Brescia	017128	Ossimo	Aree rurali intermedie
Brescia	017131	Paisco Loveno	Aree rurali intermedie
Brescia	017132	Paitone	Aree rurali intermedie
Brescia	017135	Paspardo	Aree rurali intermedie
Brescia	017139	Pertica Alta	Aree rurali intermedie
Brescia	017140	Pertica Bassa	Aree rurali intermedie
Brescia	017141	Pezzaze	Aree rurali intermedie
Brescia	017142	Pian Camuno	Aree rurali intermedie
Brescia	017143	Pisogne	Aree rurali intermedie
Brescia	017144	Polaveno	Aree rurali intermedie
Brescia	017148	Ponte di Legno	Aree rurali intermedie
Brescia	017153	Preseglie	Aree rurali intermedie
Brescia	017157	Provaglio Val Sabbia	Aree rurali intermedie
Brescia	017164	Roè Volciano	Aree rurali intermedie
Brescia	017168	Sabbio Chiese	Aree rurali intermedie
Brescia	017169	Sale Marasino	Aree rurali intermedie
Brescia	017170	Salò	Aree rurali intermedie
Brescia	017174	Sarezzo	Aree rurali intermedie
Brescia	017175	Saviore dell'Adamello	Aree rurali intermedie
Brescia	017176	Sellero	Aree rurali intermedie
Brescia	017178	Serle	Aree rurali intermedie
Brescia	017181	Sonico	Aree rurali intermedie
Brescia	017182	Sulzano	Aree rurali intermedie
Brescia	017183	Tavernole sul Mella	Aree rurali intermedie
Brescia	017184	Temù	Aree rurali intermedie
Brescia	017185	Tignale	Aree rurali intermedie
Brescia	017187	Toscolano-Maderno	Aree rurali intermedie
Brescia	017189	Tremosine sul Garda	Aree rurali intermedie
Brescia	017191	Treviso Bresciano	Aree rurali intermedie
Brescia	017193	Vallio Terme	Aree rurali intermedie
Brescia	017194	Valvestino	Aree rurali intermedie
Brescia	017197	Vestone	Aree rurali intermedie
Brescia	017198	Veza d'Oglio	Aree rurali intermedie
Brescia	017199	Villa Carcina	Aree rurali intermedie
Brescia	017201	Villanuova sul Clisi	Aree rurali intermedie
Brescia	017202	Vione	Aree rurali intermedie
Brescia	017204	Vobarno	Aree rurali intermedie
Brescia	017205	Zone	Aree rurali intermedie
Brescia	017206	Piancogno	Aree rurali intermedie
Pavia	018007	Bagnaria	Aree rurali con problemi complessivi di sviluppo
Pavia	018016	Borgo Priolo	Aree rurali intermedie
Pavia	018017	Borgoratto Mormorolo	Aree rurali intermedie

Pavia	018021	Brallo di Pregola	Aree rurali con problemi complessivi di sviluppo
Pavia	018042	Cecima	Aree rurali intermedie
Pavia	018064	Fortunago	Aree rurali intermedie
Pavia	018073	Godiasco Salice Terme	Aree rurali intermedie
Pavia	018074	Golferenzo	Aree rurali intermedie
Pavia	018089	Menconico	Aree rurali con problemi complessivi di sviluppo
Pavia	018094	Montalto Pavese	Aree rurali intermedie
Pavia	018098	Montesegale	Aree rurali intermedie
Pavia	018117	Ponte Nizza	Aree rurali intermedie
Pavia	018126	Rocca Susella	Aree rurali intermedie
Pavia	018128	Romagnese	Aree rurali con problemi complessivi di sviluppo
Pavia	018142	Santa Margherita di Staffora	Aree rurali con problemi complessivi di sviluppo
Pavia	018166	Val di Nizza	Aree rurali con problemi complessivi di sviluppo
Pavia	018171	Varzi	Aree rurali con problemi complessivi di sviluppo
Pavia	018183	Volpara	Aree rurali intermedie
Pavia	018184	Zavattarello	Aree rurali con problemi complessivi di sviluppo
Pavia	018193	Colli Verdi	Aree rurali intermedie
Lecco	097001	Abbadia Lariana	Aree rurali intermedie
Lecco	097004	Ballabio	Aree rurali intermedie
Lecco	097007	Barzio	Aree rurali intermedie
Lecco	097008	Bellano	Aree rurali intermedie
Lecco	097013	Calolziocorte	Aree rurali intermedie
Lecco	097014	Carenno	Aree rurali intermedie
Lecco	097015	Casargo	Aree rurali intermedie
Lecco	097018	Cassina Valsassina	Aree rurali intermedie
Lecco	097021	Cesana Brianza	Aree rurali intermedie
Lecco	097022	Civate	Aree rurali intermedie
Lecco	097023	Colico	Aree rurali intermedie
Lecco	097024	Colle Brianza	Aree rurali intermedie
Lecco	097025	Cortenova	Aree rurali intermedie
Lecco	097027	Crandola Valsassina	Aree rurali intermedie
Lecco	097029	Cremeno	Aree rurali intermedie
Lecco	097030	Dervio	Aree rurali intermedie
Lecco	097032	Dorio	Aree rurali intermedie
Lecco	097033	Ello	Aree rurali intermedie
Lecco	097034	Erve	Aree rurali intermedie
Lecco	097035	Esino Lario	Aree rurali intermedie
Lecco	097036	Galbiate	Aree rurali intermedie
Lecco	097038	Garlate	Aree rurali intermedie
Lecco	097040	Introbio	Aree rurali intermedie
Lecco	097042	Lecco	Poli urbani
Lecco	097043	Lierna	Aree rurali intermedie
Lecco	097045	Malgrate	Aree rurali intermedie
Lecco	097046	Mandello del Lario	Aree rurali intermedie
Lecco	097047	Margno	Aree rurali intermedie
Lecco	097050	Moggio	Aree rurali intermedie
Lecco	097052	Monte Marengo	Aree rurali intermedie
Lecco	097055	Morterone	Aree rurali intermedie
Lecco	097059	Olginate	Aree rurali intermedie
Lecco	097060	Oliveto Lario	Aree rurali intermedie
Lecco	097063	Pagnona	Aree rurali intermedie
Lecco	097064	Parlasco	Aree rurali intermedie

Lecco	097065	Pasturo	Aree rurali intermedie
Lecco	097067	Perledo	Aree rurali intermedie
Lecco	097068	Pescate	Aree rurali intermedie
Lecco	097069	Premana	Aree rurali intermedie
Lecco	097070	Primaluna	Aree rurali intermedie
Lecco	097077	Sueglio	Aree rurali intermedie
Lecco	097078	Suello	Aree rurali intermedie
Lecco	097079	Taceno	Aree rurali intermedie
Lecco	097082	Valgrehentino	Aree rurali intermedie
Lecco	097083	Valmadrera	Aree rurali intermedie
Lecco	097084	Varenna	Aree rurali intermedie
Lecco	097086	Vercurago	Aree rurali intermedie
Lecco	097093	Valvarrone	Aree rurali intermedie

## Aree svantaggiate di montagna – Cartografia





## 2. bis) Aree soggette a vincoli naturali significativi non di montagna (ANC)

### La situazione iniziale

Sulla base della delimitazione precedente (Reg. (UE) n. 1305/2013 art. 32, par. 1, c. b e par. 3) i comuni ricadenti in zone soggette a vincoli naturali significativi diverse dalle zone montane della Regione Lombardia erano così classificati:

### Elenco Comuni appartenenti zone soggette a vincoli naturali significativi diverse dalle zone montane

Codice comune	Nome Comune	Superficie agricola ha
97002	AIRUNO	110,25
12006	AZZATE	139,90
13022	BEREGAZZO CON FIGLIARO	106,57
12014	BIANDRONNO	68,65
13023	BINAGO	240,82
13024	BIZZARONE	60,27
12016	BODIO LOMNAGO	89,47
97009	BOSISIO PARINI	162,82
12018	BREGANO	33,63
12023	BRUNELLO	21,67
97011	BULCIAGO	91,26
19010	CAMISANO	969,45
13043	CAPIAGO INTIMIANO	137,07
12031	CARAVATE	97,84
19017	CASALE CREMASCO-VIDOLASCO	772,29
12036	CASALE LITTA	253,57
12038	CASCIAGO	110,03
13058	CASTELMARTE	26,35
13059	CASTELNUOVO BOZZENTE	92,66
97026	COSTA MASNAGA	194,37
12057	CROSIO DELLA VALLE	51,63
12064	DAVERIO	120,07
97031	DOLZAGO	75,64
97037	GARBAGNATE MONASTERO	124,83
12073	GAZZADA SCHIANNO	98,77
12077	GOLASECCA	112,36
12082	INARZO	62,27
19054	IZANO	518,24
13129	LIPOMO	13,37
13147	MERONE	74,47
13153	MONGUZZO	112,38
12105	MORAZZONE	138,15
97057	OGGIONO	246,48
13197	RODERO	43,79
97072	ROGENO	196,71
12141	SANGIANO	38,67
12120	SESTO CALENDE	489,48
13255	SOLBIATE CON CAGNO	222,59
12126	TERNATE	43,18
13232	VALMOREA	81,87
12136	VENEGONO INFERIORE	81,36
12137	VENEGONO SUPERIORE	34,68
12139	VIGGIU'	179,95
	<b>TOTALE</b>	<b>6.939,91</b>

## **Metodologia utilizzata per la definizione delle aree soggette a vincoli naturali significativi non di montagna (ANC)**

### **Introduzione**

L'identificazione delle aree soggette a vincoli naturali significativi diverse dalle aree montane è stata sancita per l'Italia con il decreto dell'8 giugno 2020 del Ministro delle Politiche Agricole Alimentari e Forestali, pubblicato sulla Gazzetta Ufficiale Serie Generale n. **155 del 20 giugno 2020** "Adozione della metodologia per l'identificazione delle aree soggette a vincoli naturali significativi diverse dalle aree montane e relativi elenchi (20A03212)".

La metodologia per l'identificazione delle aree soggette a vincoli naturali significativi (ANC – Areas with Natural Constraints) e diverse dalle zone montane consta di due step. Il primo è l'identificazione delle ANC sulla base di specifici parametri biofisici come riportati nell'allegato III al Reg. 1305/2013 (azione realizzata nell'ambito del processo di revisione delle zone svantaggiate intermedie, ai sensi dell'art 19 del Reg. (CE) 1257/1999). Il secondo è la successiva attività di affinamento, c.d. "fine-tuning", effettuata per escludere le aree nelle quali i vincoli naturali, sebbene significativi e documentati, non comportano uno svantaggio economico, in termini di maggiori costi e minori ricavi, per l'esercizio della pratica agricola rispetto alle aree normali.

### **L'applicazione dei criteri biofisici per la delimitazione delle ANC**

La metodologia utilizzata, che ha tenuto conto delle indicazioni formulate dai servizi tecnici della Commissione Europea, è stata sviluppata a livello nazionale ed è illustrata nel documento "Delimitazione delle aree agricole svantaggiate italiane-Applicazione dei criteri biofisici" predisposto da RRN-CREA nel maggio del 2019, del quale si riporta di seguito una sintesi dei principali elementi rimandando per i dettagli al documento stesso. Esso descrive in dettaglio l'approccio impiegato, le informazioni utilizzate per la mappatura dei criteri biofisici e la delimitazione delle ANC in conformità alle indicazioni contenute nei documenti "Updated common bio-physical criteria to define natural constraints for agriculture in Europe - Definition and scientific justification for the common biophysical criteria (JRC Scientific and Technical Report 2014 - EUR 26638 EN)" e "Updated guidelines for applying common criteria to identify agricultural areas with natural constraints (JRC Technical Reports 2016 - EUR 27950 EN).

Gli algoritmi di calcolo dei criteri biofisici sono stati implementati su due distinte strutture geometriche georiferite che ricoprono l'intero territorio italiano:

- griglia con celle di 500 m per la spazializzazione dei criteri biofisici Clima (CLIMATE), Clima-Suolo (CLIMATE and SOIL) e Suolo (SOIL).
- reticolo con distanza orizzontale tra i punti di 20 m sul quale sono state elaborate le pendenze massime locali e localizzati gli appezzamenti agricoli all'interno dei comuni (parametro TERRAIN).

Più nello specifico, i parametri climatici sono stati inizialmente ricostruiti utilizzando serie storiche meteorologiche trentennali riferite a una griglia con celle di dimensione media 10 Km e successivamente riportati sulla griglia di 500 m. La griglia è ricostruita con approccio geostatistico con i dati di un insieme di stazioni meteorologiche per la serie temporale 1981-2010, stimati a

partire dai dati giornalieri validati e rilevati dalla Rete Agrometeorologica Nazionale del Servizio Meteorologico dell'Aeronautica Militare e degli Osservatori meteorologici del CREA-AA (Unità di ricerca per il Clima e la Meteorologia applicata all'Agricoltura del CREA).

I criteri pedologici (parametro SOIL) sono stati calcolati con un metodo misto statistico-deterministico utilizzando sia informazioni tematiche ambientali che dati di campionamento dei suoli. In particolare, nella determinazione della presenza o assenza di ogni limitazione nei suoli di ogni cella rivestono un ruolo fondamentale i dati puntuali delle circa 46.000 osservazioni pedologiche presenti nella banca dati dei suoli del Centro Nazionale di Cartografia Pedologica del CREA-AA.

I criteri morfologici (parametro TERRAIN) riguardano esclusivamente la pendenza delle aree agricole che è stata calcolata dal modello digitale del terreno dell'Italia disponibile attraverso una griglia alla risoluzione di 20 m.

La metodologia è stata integrata con gli aggiornamenti e i chiarimenti ricevuti dal JRC: l'utilizzo del reticolo altimetrico (modello digitale del terreno) è stato esteso a livello nazionale per localizzare le aree agricole e mappare il criterio morfologico (parametro TERRAIN, siti con pendenza maggiore del 15%) alla scala geografica degli appezzamenti agricoli. Per la mappatura delle aree agricole è stato sovrapposto il reticolo altimetrico ai mosaici georiferiti della copertura del suolo del Progetto Refresh Agea (Progetto finalizzato alla certificazione preventiva della componente territoriale delle aziende agricole italiane) e a ogni punto del reticolo è stata associata la copertura di suolo della cella entro cui ricade.

La combinazione di tutti i criteri ha consentito di stimare per ogni comune la percentuale di area agricola con limitazioni e di classificare il relativo comune come appartenente o meno alla categoria ANC.

Per la Lombardia tale esercizio individua 248 comuni per 197.351 ettari di SAU.

### **Elenco Comuni non di montagna appartenenti alla categoria ANC**

<b>Codice comune</b>	<b>Nome Comune</b>	<b>Superficie agricola ha</b>
3015002	Abbiategrasso	2544,92
3019002	Agnadello	988,44
3108001	Agrate Brianza	436,6
3016003	Albano Sant'Alessandro	123,6
3016005	Almè	30,96
3016009	Ambivere	72,12
3016010	Antegnate	662,36
3016011	Arcene	239,08
3015007	Arconate	499,56
3015010	Arluno	579,64
3016013	Arzago d'Adda	774,24
3020002	Asola	6243,64
3016016	Azzano San Paolo	142,24
3016018	Bagnatica	344,48
3020003	Bagnolo San Vito	3701,08
3016020	Bariano	442,84

Codice comune	Nome Comune	Superficie agricola ha
3016021	Barzana	86,16
3017014	Bedizzole	1723,96
3015016	Bellinzago Lombardo	310,2
3016024	Bergamo	954,44
3017015	Berlingo	335,12
3015019	Bernate Ticino	544,16
3098003	Boffalora d'Adda	569,88
3015026	Boffalora sopra Ticino	365,88
3016028	Bolgare	454,76
3016029	Boltiere	214,28
3016030	Bonate Sopra	269,32
3016031	Bonate Sotto	264,68
3020071	Borgo Virgilio	5440,72
3097009	Bosisio Parini	173,8
3018020	Bosnasco	421,84
3016037	Brembate	182
3016040	Brignano Gera d'Adda	887,36
3097010	Brivio	354,04
3016042	Brusaporto	232,68
3097011	Bulciago	85,84
3108013	Burago di Molgora	147,04
3015038	Buscate	375,16
3015040	Bussero	252,68
3012026	Busto Arsizio	818,08
3015041	Busto Garolfo	633,4
3012029	Cairate	354,8
3016043	Calcinante	1071,24
3017032	Calcinato	2322,92
3016044	Calcio	1142,8
3097012	Calco	109,68
3016047	Calvenzano	457,68
3018025	Calvignano	448,56
3013040	Campione d'Italia	0,6
3015046	Canegrate	142,68
3018029	Canneto Pavese	324,76
3016049	Canonica d'Adda	134,36
3108052	Caponago	215,76
3017038	Capriolo	453,48
3018030	Carbonara al Ticino	1074,2
3013045	Carbonate	136,6
3012032	Cardano al Campo	90,48
3016055	Carobbio degli Angeli	170,88
3012034	Caronno Pertusella	312,16

Codice comune	Nome Comune	Superficie agricola ha
3015051	Carugate	194,72
3020011	Casaloldo	1375,84
3016059	Casirate d'Adda	751,4
3015058	Casorezzo	370,4
3015059	Cassano d'Adda	869,6
3015061	Cassinetta di Lugagnano	241,84
3018036	Castana	341,88
3015062	Castano Primo	856
3020014	Castel d Ario	1853,72
3019024	Castel Gabbiano	493,88
3016063	Castel Rozzone	78,72
3020013	Castelbelforte	1872,12
3017041	Castelcovati	440,08
3012042	Castellanza	82,72
3016062	Castelli Calepio	323
3097019	Castello di Brianza	137,16
3020016	Castellucchio	4128,28
3017043	Castenedolo	1660,36
3017045	Castrezzato	896,28
3016066	Cavernago	524,4
3017046	Cazzago San Martino	1412,72
3020019	Ceresara	3344,08
3015070	Cernusco sul Naviglio	327,92
3015072	Cerro Maggiore	418,76
3017052	Chiari	2634,92
3016073	Chiuduno	291,36
3018049	Cigognola	576,16
3016075	Ciserano	252,92
3012050	Cislago	358,72
3016076	Cividate al Piano	713,52
3017056	Coccaglio	813,44
3017057	Collebeato	116,64
3017059	Cologne	886,56
3016079	Cologno al Serio	1186,72
3015081	Cologno Monzese	98,12
3012055	Comerio	23,36
3016081	Comun Nuovo	436,12
3108021	Concorezzo	374,84
3015085	Corbetta	1079,76
3016083	Cortenuova	469,76
3016084	Costa di Mezzate	320,04
3016087	Covo	993,72
3098025	Crespiatica	590,8

Codice comune	Nome Comune	Superficie agricola ha
3015096	Cuggiono	730,24
3016089	Curno	148,84
3020021	Curtatone	5359,4
3015099	Dairago	223,16
3016091	Dalmine	323,32
3097031	Dolzago	67,4
3019041	Dovera	1766,28
3012067	Fagnano Olona	200,76
3016096	Fara Gera d'Adda	657,88
3016097	Fara Olivana con Sola	344,76
3012068	Ferno	150,24
3016098	Filago	198,52
3020024	Gazoldo degli Ippoliti	992,64
3012075	Gerenzano	384,56
3016113	Ghisalba	637,84
3020026	Goito	6348,76
3012078	Gorla Maggiore	146,2
3012079	Gorla Minore	139,2
3016117	Grassobbio	339,24
3016120	Grumello del Monte	416,48
3015113	Inveruno	769,6
3015114	Inzago	717,32
3097092	La Valletta Brianza	289,08
3015116	Lainate	243,44
3016123	Lallio	44,32
3015118	Legnano	330,12
3016126	Levate	308,8
3018082	Lirio	125,92
3013131	Locate Varesino	156,88
3012089	Lonate Ceppino	179,64
3012090	Lonate Pozzolo	519,4
3016129	Lurano	213,52
3017097	Maclodio	329,52
3016131	Madone	95,72
3015130	Magenta	1039,92
3015131	Magnago	313,76
3020030	Mantova	2835
3016132	Mapello	371,76
3015134	Marcallo con Casone	434
3020031	Marcaria	7688,52
3020032	Mariana Mantovana	794,64
3020033	Marmirolo	3025,12
3012098	Marnate	47,76

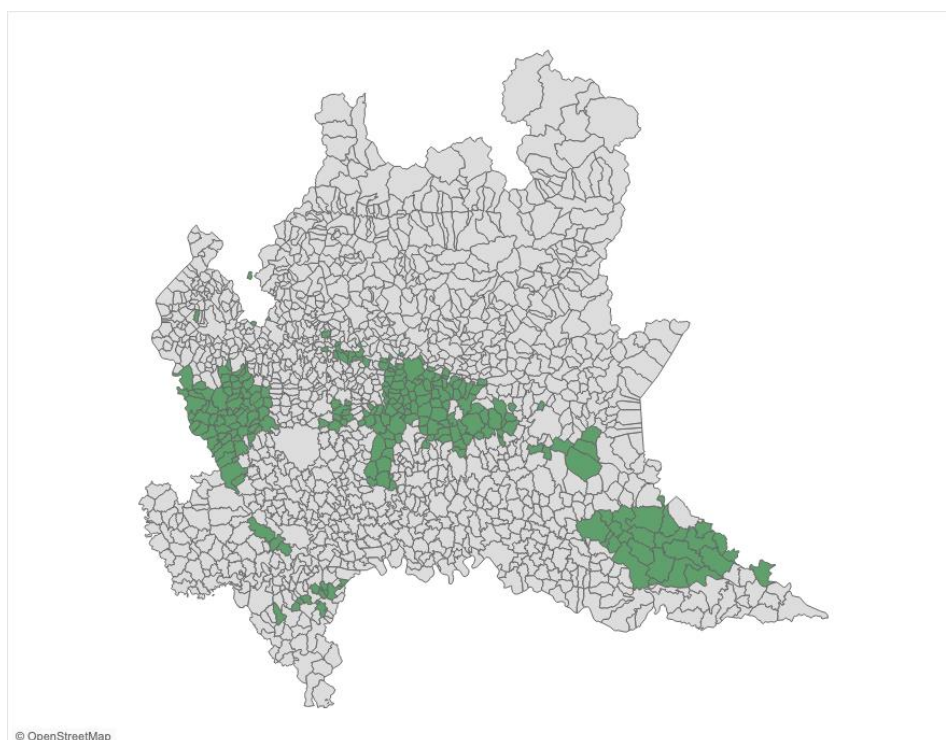
Codice comune	Nome Comune	Superficie agricola ha
3016133	Martinengo	1532,24
3015136	Masate	281,64
3013144	Maslianico	5,32
3015144	Mesero	335,68
3019058	Monte Cremasco	132,68
3018096	Montecalvo Versiggia	833,84
3016139	Montello	15
3018097	Montescano	164,28
3017113	Montichiari	5912,56
3017114	Montirone	639,64
3018100	Montù Beccaria	1222,56
3016140	Morengo	695,28
3016141	Mornico al Serio	492,48
3018101	Mornico Losana	618,88
3013159	Mozzate	267,68
3016143	Mozzo	80,04
3015154	Nerviano	535,72
3015155	Nosate	155,56
3097058	Olgiate Molgora	199,16
3012108	Olgiate Olona	126,64
3018105	Oliva Gessi	306,04
3012109	Origgio	312,12
3016150	Orio al Serio	97,4
3016152	Osio Sopra	235,84
3016153	Osio Sotto	345,24
3017127	Ospitaletto	408,64
3015164	Ossona	333,64
3020038	Ostiglia	3051,08
3015165	Ozzero	880,96
3017130	Paderno Franciacorta	381,6
3017133	Palazzolo sull'Oglio	1343,4
3019067	Pandino	1743,48
3015168	Parabiago	549,08
3017134	Paratico	104,96
3016160	Pedrengo	113,72
3015172	Pessano con Bornago	296,92
3018111	Pietra de' Giorgi	821,8
3020041	Piubega	1455,48
3015176	Pogliano Milanese	176,52
3016167	Pognano	237,96
3017147	Poncarale	876,52
3016170	Ponte San Pietro	103,28
3016172	Pontirolo Nuovo	617,84

Codice comune	Nome Comune	Superficie agricola ha
3020045	Porto Mantovano	2648,64
3015177	Pozzo d'Adda	212,4
3015179	Pregnana Milanese	169,48
3016176	Presezzo	52
3016177	Pumenengo	741
3020048	Redondesco	1690,56
3015181	Rescaldina	150,28
3015182	Rho	526,12
3019084	Rivolta d'Adda	2278,68
3015183	Robecchetto con Induno	530,48
3015184	Robecco sul Naviglio	1206,12
3018125	Rocca de' Giorgi	616,92
3020051	Rodigo	3491,48
3016183	Romano di Lombardia	1229,28
3013199	Ronago	75,04
3020052	Roncoferraro	5328,48
3017166	Rovato	1634,6
3017167	Rudiano	690,92
3012118	Samarate	316,44
3020057	San Giorgio Bigarello	4203,72
3015194	San Giorgio su Legnano	51,56
3018137	San Martino Siccomario	1032,24
3016189	San Paolo d'Argon	155,36
3015201	San Vittore Olona	98,92
3097074	Santa Maria Hoè	48,2
3015200	Santo Stefano Ticino	220,2
3012119	Saronno	287,24
3015204	Sedriano	425,64
3016198	Seriate	437,2
3097076	Sirtori	72,44
3012122	Solbiate Olona	72,16
3012123	Somma Lombardo	458,8
3019102	Spino d'Adda	1503,64
3016206	Spirano	702,28
3016207	Stezzano	443,12
3016212	Telgate	458,04
3018155	Torrazza Coste	886,72
3016214	Torre Boldone	40,64
3018159	Torre d'Isola	1112,76
3016217	Torre Pallavicina	841,68
3017188	Travagliato	1067,56
3016219	Treviglio	1963,4
3016220	Treviolo	366,12



Codice comune	Nome Comune	Superficie agricola ha
3015219	Trezzano Rosa	155
3015226	Turbigo	174,6
3012130	Uboldo	494,2
3017192	Urago d'Oglio	794,04
3016222	Urgnano	973,16
3015249	Vanzaghello	104,56
3015229	Vanzago	297,08
3015230	Vaprio d'Adda	288,12
3016232	Verdellino	114,04
3016233	Verdello	402,92
3015248	Villa Cortese	135,6
3016238	Villa d'Adda	140,16
3020068	Villimpenta	1166,92
3012140	Vizzola Ticino	143,72
3016245	Zanica	1022,08
3018189	Zerbolò	2816,28
	<b>Totale</b>	<b>197.351</b>

### Mappa dei Comuni non di montagna appartenenti alla categoria ANC



### Il fine-tuning delle ANC

Il par. 3 dell'art. 32 del Reg. (UE) n. 1305/2013 stabilisce che gli Stati membri procedono a un'analisi minuziosa, basata su criteri oggettivi, al fine di escludere le zone in cui i vincoli naturali significativi sono stati **superati mediante investimenti o attività economiche** o con la **dimostrazione di una normale produttività dei terreni**, o in cui i **metodi di produzione o sistemi agricoli compensano il mancato guadagno o i costi aggiuntivi**. La metodologia utilizzata per la fase di *fine-tuning* è stata sviluppata a livello nazionale ed è illustrata nel documento "*Il fine-tuning delle zone agricole soggette a vincoli naturali-Linee Guida nazionali*" predisposto da RRN-CREA nell'aprile del 2020, del quale si riporta di seguito una sintesi dei principali elementi rimandando per i dettagli al documento stesso.

Per il processo di fine-tuning si è fatto ricorso ad alcuni indicatori principali sulla base delle fonti statistiche e amministrative disponibili per l'intero territorio nazionale. Il prospetto seguente illustra concisamente gli indicatori utilizzati per la verifica del superamento del vincolo naturale significativo. Gli indicatori sono classificati secondo le due casistiche previste dal regolamento comunitario:

- superamento del vincolo naturale per effetto di **investimenti (indicatori strutturali)**;
- superamento del vincolo naturale per effetto di **attività economiche (indicatori economici)**.

Gli elementi che rilevano anche per la regione Lombardia sono evidenziati in ***corsivo e grassetto***. Per questi elementi si ripropone di seguito un sunto del metodo di calcolo utilizzato a livello nazionale.

<b>INDICATORE UTILIZZATO PER IL FINE-TUNING</b>	<b>TIPOLOGIA</b>	<b>PARAMETRO BIOFISICO</b>
Irrigazione – presenza di investimenti per l'irrigazione	Investimento (indicatore strutturale)	Siccità
Serre – SAU interessata dall'utilizzo delle serre	Investimento (indicatore strutturale)	Bassa temperatura, Siccità
<b><i>Valore della Produzione Standard</i></b>	<b><i>Attività economiche</i></b>	<b><i>Tutti i parametri (Bassa temperatura, Siccità. Eccessiva umidità del suolo, Scarso drenaggio del suolo, Problemi di tessitura e pietrosità, Scarsa profondità radicale, Proprietà chimiche mediocri, Forte pendenza)</i></b>
<b><i>Densità bestiame</i></b>	<b><i>Attività economiche</i></b>	<b><i>Bassa temperatura, Eccessiva umidità del suolo, Scarso drenaggio del suolo, Problemi di tessitura e pietrosità, Scarsa profondità radicale, Proprietà chimiche mediocri</i></b>
Pratiche di coltivazione del riso	Attività economiche	Scarso drenaggio del suolo

**Metodo di calcolo dell'indicatore economico Valore della Produzione Standard (PS), associato al superamento di tutti i criteri biofisici.**

La Produzione Standard, istituita con il Reg. (CE) 1242/2008, rappresenta il valore della produzione media di una determinata attività produttiva agricola, calcolata a livello regionale.

In Italia i valori dei coefficienti di PS regionali sono elaborati dal CREA in conformità al manuale di calcolo dell'Unione Europea RI/CC 1500/2016 rev. 4., utilizzando i dati derivati da diverse fonti di natura statistica ed amministrativa. I coefficienti di PS più aggiornati e che sono stati utilizzati per l'esercizio di fine-tuning si riferiscono al 2013.

Nell'ambito dell'esercizio di *fine tuning*, gli specifici coefficienti di PS delle attività agricole realizzate a livello comunale sono stati moltiplicati per le relative superfici coltivate e i relativi capi allevati. I valori ottenuti sono stati poi sommati per ottenere il valore complessivo della PS di ogni comune.

Il valore complessivo della  $PS_i$  dell' $i$ -esimo comune è poi rapportato alla SAU comunale espressa in ettari, ottenendo così:

$PS_i(\text{ha})$ , per  $i =$  da 1 a 7709, ossia il valore della PS per ettaro per  $i$ -esimo comune italiano.

I valori di  $PS_i(\text{ha})$  sono successivamente confrontati con l'80% del valore di PS medio nazionale ad ettaro  $PS_n(\text{ha})$ , ottenuti attraverso il rapporto tra:

$PS_n(\text{ha}) = \text{valore complessivo nazionale di PS} / \text{numero di ha di SAU nazionale}$

Se  $PS_i(\text{ha}) < 80\% PS_n(\text{ha})$  medio nazionale, l' $i$ -esimo comune presenta uno svantaggiato dal punto di vista economico.

Se l' $i$ -esimo comune risulta svantaggiato per entrambi i coefficienti (biofisico ed economico) è inserito nell'elenco delle aree affette da vincoli naturali. Se presenta solo lo svantaggio biofisico ma non quello economico il comune resta classificato come area "normale".

**Metodo di calcolo dell'indicatore economico Densità di bestiame, associato al superamento dei criteri biofisici Bassa temperatura, Eccessiva umidità del suolo, Scarso drenaggio del suolo, Problemi di tessitura e pietrosità, Scarsa profondità radicale, Proprietà chimiche mediocri.**

Il superamento dei vincoli biofisici sopra indicati si verifica nel caso in cui il carico di bestiame di un comune a prevalente orientamento produttivo zootecnico supera una soglia critica stabilita pari a 0,8 UBA/ha, cioè se nel comune vi sono allevamenti di tipo intensivo.

La soglia critica di 0,8 UBA/ha è frutto di un compromesso tra i valori riferiti alle prassi operative nazionali (1 UBA per ettaro) e gli obiettivi di carico massimo fissati come standard di condizionalità nell'ambito delle politiche comunitarie (0,4 UBA per ettaro), ed è stato stabilito anche tenendo conto dei vincoli ambientali di queste aree.

Un comune è definito a prevalente orientamento produttivo zootecnico se la quota di PS/ha per gli allevamenti supera il 50% della PS/ha totale del comune stesso.

Per questi comuni viene verificata la presenza di allevamenti intensivi utilizzando il valore dell'UBA/ha del comune stesso: viene calcolato il carico di bestiame per ciascuna specie animale presente sul territorio comunale (l'UBA si calcola moltiplicando il numero di capi di ogni singola specie animale per uno specifico coefficiente), la somma di questi valori fornisce il carico di bestiame complessivo del comune che viene quindi rapportato agli ettari di SAU comunale.

Se il carico di bestiame comunale supera il valore soglia di 0,8 UBA/ha il comune viene escluso dall'elenco delle aree affette dai vincoli naturali sopracitati, altrimenti è classificato come comune svantaggiato.

### **Elenco dei Comuni rientranti nelle ANC**

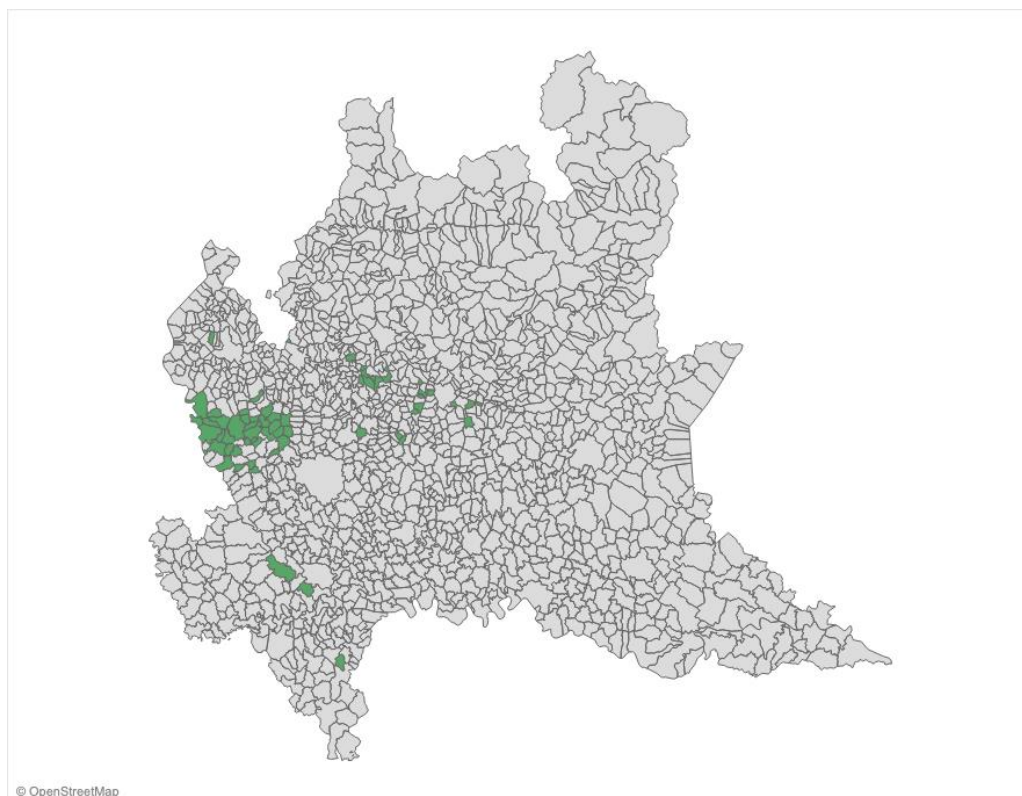
In applicazione della metodologia sopra esposta, le aree svantaggiate non di montagna presenti in Lombardia comprendono 61 Comuni per una superficie agricola (SAU) di 18.679 ettari.

#### **ANC dopo l'applicazione dei criteri di fine-tuning – Elenco Comuni –**

<b>Codice comune</b>	<b>Nome Comune</b>	<b>Superficie agricola ha</b>
3015007	Arconate	499,56
3016021	Barzana	86,16
3016031	Bonate Sotto	264,68
3097009	Bosisio Parini	173,80
3097010	Brivio	354,04
3016042	Brusaporto	232,68
3015038	Buscate	375,16
3012026	Busto Arsizio	818,08
3015046	Canegrate	142,68
3012032	Cardano al Campo	90,48
3012034	Caronno Pertusella	312,16
3015062	Castano Primo	856,00
3012042	Castellanza	82,72
3097019	Castello di Brianza	137,16
3016066	Cavernago	524,40
3015072	Cerro Maggiore	418,76
3012050	Cislago	358,72
3012055	Comerio	23,36
3108021	Concorezzo	374,84
3015096	Cuggiono	730,24
3097031	Dolzago	67,40
3012068	Ferno	150,24
3012075	Gerenzano	384,56
3097092	La Valletta Brianza	289,08
3015116	Lainate	243,44
3015118	Legnano	330,12
3013131	Locate Varesino	156,88
3012090	Lonate Pozzolo	519,40
3016131	Madone	95,72
3015131	Magnago	313,76
3012098	Marnate	47,76
3013144	Maslianico	5,32

Codice comune	Nome Comune	Superficie agricola ha
3015144	Mesero	335,68
3016139	Montello	15,00
3016143	Mozzo	80,04
3097058	Olgiate Molgora	199,16
3012108	Olgiate Olona	126,64
3012109	Origgio	312,12
3016150	Orio al Serio	97,40
3015164	Ossona	333,64
3015176	Pogliano Milanese	176,52
3016170	Ponte San Pietro	103,28
3015177	Pozzo d'Adda	212,40
3016176	Presezzo	52,00
3015181	Rescaldina	150,28
3018125	Rocca de Giorgi	616,92
3012118	Samarate	316,44
3015194	San Giorgio su Legnano	51,56
3018137	San Martino Siccomario	1.032,24
3097074	Santa Maria Hoè	48,20
3015200	Santo Stefano Ticino	220,20
3012119	Saronno	287,24
3097076	Sirtori	72,44
3012122	Solbiate Olona	72,16
3012123	Somma Lombardo	458,80
3015219	Trezzano Rosa	155,00
3012130	Uboldo	494,20
3015249	Vanzaghello	104,56
3015248	Villa Cortese	135,60
3012140	Vizzola Ticino	143,72
3018189	Zerbolò	2.816,28
	<b>Totale</b>	<b>18.679,08</b>

## Mappa delle ANC dopo l'applicazione dei criteri di fine-tuning



### 3. Aree Leader

Il territorio regionale ammesso alle iniziative di sviluppo locale nel periodo di programmazione 2023-2027 si estende su 14.349 Km<sup>2</sup>, pari al 60% della superficie della Lombardia. La maggior parte di queste aree è localizzata in montagna (il 66,68%), la rimanente è suddivisa tra collina (il 18,46%) e pianura (il 14,86%).

L'area potenzialmente ammissibile nel periodo di programmazione 2023-2027 resta confermata rispetto a quella ammissibile nel periodo di programmazione 2014-2022.

Fascia altimetrica	Comuni	% comuni	Superficie Km <sup>2</sup>	% Superficie	Popolazione (dati ISTAT al 31/12/2021)	% Popolazione	Densità abitativa
Montagna	452	54,07%	9571	66,71%	945.780	36,47%	98,82
Collina	291	34,81%	2645	18,43%	1.431.753	55,22%	541,40
Pianura	93	11,12%	2132	14,86%	215.454	8,31%	101,04
Totale	836	100,00	14348	100,00	2.592.987	100,00	180,72

La popolazione residente nell'area è pari a 2.592.987 abitanti, concentrata soprattutto nelle zone altimetriche di collina (il 55,22%) e montagna (il 36,47%). La densità abitativa si attesta intorno a 180 abitanti/Km<sup>2</sup>, notevolmente al di sotto della media regionale; nelle zone montane e di pianura la densità abitativa si abbassa (rispettivamente a 98,82 e 101,04 abitanti /Km<sup>2</sup>), mentre in collina il valore (541,40 abitanti/Km<sup>2</sup>) è molto più alto della media rispettiva-riscontrabile nelle aree interne (416,32 abitanti/Km<sup>2</sup>).

Per quanto riguarda il confronto con le aree del Programma, le aree rurali intermedie rappresentano la parte più significativa, per numero di comuni coinvolti, superficie e popolazione residente; le aree rurali con problemi complessivi di sviluppo, con circa il 30% della superficie, presentano la densità abitativa più bassa (65,83 abitanti/Km<sup>2</sup>), decisamente inferiore rispetto alla media complessiva dell'area.

Area PSR –2023-2027	Comuni	% comuni	Superficie Km <sup>2</sup>	% Superficie	Popolazione	% Popolazione	Densità abitativa
Aree rurali ad agricoltura intensiva specializzata	93	11,12%	2.131,94	14,86%	215.454	8,31%	101,-04
Aree rurali intermedie	583	69,74%	7.920,35	55,19%	2.094.663	80,78%	264,52
Aree rurali con problemi complessivi di sviluppo	160	19,14%	4.296,98	29,95%	282.870	10,91%	65,83
Totale	836	100,00	14.349,27	100,00	2.592.987	100,00	180,72

La densità abitativa delle potenziali aree LEADER ricadenti nelle zone svantaggiate di montagna è pari a 124,44 abitanti/Km<sup>2</sup>, inferiore alla media complessiva dell'area.

## Aree LEADER 2014 – 2020 ammissibili – Elenco Comuni

### Ammissibili anche nella programmazione 2023-2027

Provincia	Codice ISTAT Comune	Denominazione Comune	Classificazione PSR 2014 - 2020
Varese	012001	Agra	Aree rurali intermedie
Varese	012002	Albizzate	Aree rurali intermedie
Varese	012003	Angera	Aree rurali intermedie
Varese	012004	Arcisate	Aree rurali intermedie
Varese	012005	Arsago Seprio	Aree rurali intermedie
Varese	012006	Azzate	Aree rurali intermedie
Varese	012007	Azzio	Aree rurali intermedie
Varese	012008	Barasso	Aree rurali intermedie
Varese	012010	Bedero Valcuvia	Aree rurali intermedie
Varese	012011	Besano	Aree rurali intermedie
Varese	012012	Besnate	Aree rurali intermedie
Varese	012013	Besozzo	Aree rurali intermedie
Varese	012014	Biandronno	Aree rurali intermedie
Varese	012015	Bisuschio	Aree rurali intermedie
Varese	012016	Bodio Lomnago	Aree rurali intermedie
Varese	012017	Brescia	Aree rurali intermedie
Varese	012019	Brenta	Aree rurali intermedie
Varese	012020	Brezzo di Bedero	Aree rurali intermedie
Varese	012021	Brinzio	Aree rurali intermedie
Varese	012022	Brissago-Valtravaglia	Aree rurali intermedie
Varese	012023	Brunello	Aree rurali intermedie
Varese	012024	Brusimpiano	Aree rurali intermedie
Varese	012025	Buguggiate	Aree rurali intermedie
Varese	012027	Cadegliano-Viconago	Aree rurali intermedie
Varese	012029	Cairate	Aree rurali intermedie
Varese	012030	Cantello	Aree rurali intermedie
Varese	012031	Caravate	Aree rurali intermedie
Varese	012033	Carnago	Aree rurali intermedie
Varese	012035	Caronno Varesino	Aree rurali intermedie
Varese	012036	Casale Litta	Aree rurali intermedie
Varese	012037	Casalzuigno	Aree rurali intermedie
Varese	012038	Casciago	Aree rurali intermedie
Varese	012040	Cassano Magnago	Aree rurali intermedie
Varese	012041	Cassano Valcuvia	Aree rurali intermedie
Varese	012043	Castello Cabiaglio	Aree rurali intermedie
Varese	012044	Castelseprio	Aree rurali intermedie



Varese	012045	Castelveccana	Aree rurali intermedie
Varese	012046	Castiglione Olona	Aree rurali intermedie
Varese	012047	Castronno	Aree rurali intermedie
Varese	012048	Cavaria con Premezzo	Aree rurali intermedie
Varese	012049	Cazzago Brabbia	Aree rurali intermedie
Varese	012051	Cittiglio	Aree rurali intermedie
Varese	012052	Clivio	Aree rurali intermedie
Varese	012053	Cocquio-Trevisago	Aree rurali intermedie
Varese	012054	Comabbio	Aree rurali intermedie
Varese	012055	Comerio	Aree rurali intermedie
Varese	012056	Cremonaga	Aree rurali intermedie
Varese	012057	Crosio della Valle	Aree rurali intermedie
Varese	012058	Cuasso al Monte	Aree rurali intermedie
Varese	012059	Cugliate-Fabiasco	Aree rurali intermedie
Varese	012060	Cunardo	Aree rurali intermedie
Varese	012061	Curiglia con Monteviasco	Aree rurali intermedie
Varese	012062	Cuveglia	Aree rurali intermedie
Varese	012063	Cuvio	Aree rurali intermedie
Varese	012064	Daverio	Aree rurali intermedie
Varese	012065	Dumenza	Aree rurali intermedie
Varese	012066	Duno	Aree rurali intermedie
Varese	012069	Ferrera di Varese	Aree rurali intermedie
Varese	012071	Galliate Lombardo	Aree rurali intermedie
Varese	012072	Gavirate	Aree rurali intermedie
Varese	012073	Gazzada Schianno	Aree rurali intermedie
Varese	012074	Gemonio	Aree rurali intermedie
Varese	012076	Germignaga	Aree rurali intermedie
Varese	012077	Golasecca	Aree rurali intermedie
Varese	012080	Gornate Olona	Aree rurali intermedie
Varese	012081	Grantola	Aree rurali intermedie
Varese	012082	Inarzo	Aree rurali intermedie
Varese	012083	Induno Olona	Aree rurali intermedie
Varese	012084	Ispra	Aree rurali intermedie
Varese	012085	Jerago con Orago	Aree rurali intermedie
Varese	012086	Lavena Ponte Tresa	Aree rurali intermedie
Varese	012087	Laveno-Mombello	Aree rurali intermedie
Varese	012088	Leggiuno	Aree rurali intermedie
Varese	012089	Lonate Ceppino	Aree rurali intermedie
Varese	012091	Lozza	Aree rurali intermedie
Varese	012092	Luino	Aree rurali intermedie
Varese	012093	Luvinate	Aree rurali intermedie
Varese	012096	Malnate	Aree rurali intermedie

Varese	012097	Marchirolo	Aree rurali intermedie
Varese	012099	Marzio	Aree rurali intermedie
Varese	012100	Masciago Primo	Aree rurali intermedie
Varese	012101	Mercallo	Aree rurali intermedie
Varese	012102	Mesenzana	Aree rurali intermedie
Varese	012103	Montegrino Valtravaglia	Aree rurali intermedie
Varese	012104	Monvalle	Aree rurali intermedie
Varese	012105	Morazzone	Aree rurali intermedie
Varese	012106	Mornago	Aree rurali intermedie
Varese	012107	Oggiona con Santo Stefano	Aree rurali intermedie
Varese	012110	Orino	Aree rurali intermedie
Varese	012113	Porto Ceresio	Aree rurali intermedie
Varese	012114	Porto Valtravaglia	Aree rurali intermedie
Varese	012115	Rancio Valcuvia	Aree rurali intermedie
Varese	012116	Ranco	Aree rurali intermedie
Varese	012117	Saltrio	Aree rurali intermedie
Varese	012120	Sesto Calende	Aree rurali intermedie
Varese	012121	Solbiate Arno	Aree rurali intermedie
Varese	012124	Sumirago	Aree rurali intermedie
Varese	012125	Taino	Aree rurali intermedie
Varese	012126	Ternate	Aree rurali intermedie
Varese	012127	Tradate	Aree rurali intermedie
Varese	012128	Travedona-Monate	Aree rurali intermedie
Varese	012129	Tronzano Lago Maggiore	Aree rurali intermedie
Varese	012131	Valganna	Aree rurali intermedie
Varese	012132	Varano Borghi	Aree rurali intermedie
Varese	012134	Vedano Olona	Aree rurali intermedie
Varese	012136	Venegono Inferiore	Aree rurali intermedie
Varese	012137	Venegono Superiore	Aree rurali intermedie
Varese	012138	Vergiate	Aree rurali intermedie
Varese	012139	Viggiù	Aree rurali intermedie
Varese	012141	Sangiano	Aree rurali intermedie
Varese	012142	Maccagno con Pino e Veddasca	Aree rurali intermedie
Varese	012143	Cadrezzate con Osmate	Aree rurali intermedie
Varese	012144	Bardello con Malgesso e Bregano	Aree rurali intermedie
Como	013003	Albavilla	Aree rurali con problemi complessivi di sviluppo
Como	013004	Albese con Cassano	Aree rurali con problemi complessivi di sviluppo
Como	013005	Albiolo	Aree rurali intermedie
Como	013006	Alserio	Aree rurali intermedie
Como	013007	Alzate Brianza	Aree rurali intermedie
Como	013009	Anzano del Parco	Aree rurali intermedie
Como	013010	Appiano Gentile	Aree rurali intermedie

Como	013011	Argegno	Aree rurali con problemi complessivi di sviluppo
Como	013012	Arosio	Aree rurali intermedie
Como	013013	Asso	Aree rurali con problemi complessivi di sviluppo
Como	013015	Barni	Aree rurali con problemi complessivi di sviluppo
Como	013021	Bene Lario	Aree rurali con problemi complessivi di sviluppo
Como	013022	Beregazzo con Figliaro	Aree rurali intermedie
Como	013023	Binago	Aree rurali intermedie
Como	013024	Bizzarone	Aree rurali intermedie
Como	013025	Blessagno	Aree rurali con problemi complessivi di sviluppo
Como	013026	Blevio	Aree rurali con problemi complessivi di sviluppo
Como	013029	Brenna	Aree rurali intermedie
Como	013030	Brienno	Aree rurali con problemi complessivi di sviluppo
Como	013032	Brunate	Aree rurali con problemi complessivi di sviluppo
Como	013035	Cabiate	Aree rurali intermedie
Como	013037	Caglio	Aree rurali con problemi complessivi di sviluppo
Como	013040	Campione d'Italia	Aree rurali con problemi complessivi di sviluppo
Como	013041	Cantù	Aree rurali intermedie
Como	013042	Canzo	Aree rurali con problemi complessivi di sviluppo
Como	013043	Capiago Intimiano	Aree rurali intermedie
Como	013044	Carate Urio	Aree rurali con problemi complessivi di sviluppo
Como	013046	Carimate	Aree rurali intermedie
Como	013047	Carlazzo	Aree rurali con problemi complessivi di sviluppo
Como	013048	Carugo	Aree rurali intermedie
Como	013052	Caslino d'Erba	Aree rurali con problemi complessivi di sviluppo
Como	013053	Casinate con Bernate	Aree rurali intermedie
Como	013055	Cassina Rizzardi	Aree rurali intermedie
Como	013058	Castelmarte	Aree rurali intermedie
Como	013059	Castelnuovo Bozzente	Aree rurali intermedie
Como	013062	Cavargna	Aree rurali con problemi complessivi di sviluppo
Como	013063	Cerano d'Intelvi	Aree rurali con problemi complessivi di sviluppo
Como	013064	Cermenate	Aree rurali intermedie
Como	013065	Cernobbio	Aree rurali con problemi complessivi di sviluppo
Como	013071	Claino con Osteno	Aree rurali con problemi complessivi di sviluppo
Como	013074	Colonno	Aree rurali con problemi complessivi di sviluppo
Como	013077	Corrido	Aree rurali con problemi complessivi di sviluppo
Como	013083	Cremia	Aree rurali con problemi complessivi di sviluppo
Como	013084	Cucciago	Aree rurali intermedie
Como	013085	Cusino	Aree rurali con problemi complessivi di sviluppo
Como	013087	Dizzasco	Aree rurali con problemi complessivi di sviluppo
Como	013089	Domaso	Aree rurali con problemi complessivi di sviluppo
Como	013090	Dongo	Aree rurali con problemi complessivi di sviluppo
Como	013092	Dosso del Liro	Aree rurali con problemi complessivi di sviluppo

Como	013095	Erba	Aree rurali intermedie
Como	013097	Eupilio	Aree rurali intermedie
Como	013098	Faggeto Lario	Aree rurali con problemi complessivi di sviluppo
Como	013099	Faloppio	Aree rurali intermedie
Como	013101	Figino Serenza	Aree rurali intermedie
Como	013102	Fino Mornasco	Aree rurali intermedie
Como	013106	Garzeno	Aree rurali con problemi complessivi di sviluppo
Como	013107	Gera Lario	Aree rurali con problemi complessivi di sviluppo
Como	013110	Grandate	Aree rurali intermedie
Como	013111	Grandola ed Uniti	Aree rurali con problemi complessivi di sviluppo
Como	013113	Griante	Aree rurali con problemi complessivi di sviluppo
Como	013118	Inverigo	Aree rurali intermedie
Como	013119	Laglio	Aree rurali con problemi complessivi di sviluppo
Como	013120	Laino	Aree rurali con problemi complessivi di sviluppo
Como	013121	Lambrugo	Aree rurali intermedie
Como	013123	Lasnigo	Aree rurali con problemi complessivi di sviluppo
Como	013126	Lezzeno	Aree rurali con problemi complessivi di sviluppo
Como	013129	Lipomo	Aree rurali intermedie
Como	013130	Livo	Aree rurali con problemi complessivi di sviluppo
Como	013134	Longone al Segrino	Aree rurali intermedie
Como	013135	Luisago	Aree rurali intermedie
Como	013136	Lurago d'Erba	Aree rurali intermedie
Como	013138	Lurate Caccivio	Aree rurali intermedie
Como	013139	Magreglio	Aree rurali con problemi complessivi di sviluppo
Como	013143	Mariano Comense	Aree rurali intermedie
Como	013144	Maslianico	Aree rurali con problemi complessivi di sviluppo
Como	013145	Menaggio	Aree rurali con problemi complessivi di sviluppo
Como	013147	Merone	Aree rurali intermedie
Como	013152	Moltrasio	Aree rurali con problemi complessivi di sviluppo
Como	013153	Monguzzo	Aree rurali intermedie
Como	013154	Montano Lucino	Aree rurali intermedie
Como	013155	Montemezzo	Aree rurali con problemi complessivi di sviluppo
Como	013157	Montorfano	Aree rurali intermedie
Como	013160	Musso	Aree rurali con problemi complessivi di sviluppo
Como	013161	Nesso	Aree rurali con problemi complessivi di sviluppo
Como	013163	Novedrate	Aree rurali intermedie
Como	013165	Olgiate Comasco	Aree rurali intermedie
Como	013169	Oltrona di San Mamette	Aree rurali intermedie
Como	013170	Orsenigo	Aree rurali intermedie
Como	013178	Peglio	Aree rurali con problemi complessivi di sviluppo
Como	013183	Pianello del Lario	Aree rurali con problemi complessivi di sviluppo
Como	013184	Pigra	Aree rurali con problemi complessivi di sviluppo

Como	013185	Plesio	Aree rurali con problemi complessivi di sviluppo
Como	013186	Pognana Lario	Aree rurali con problemi complessivi di sviluppo
Como	013187	Ponna	Aree rurali con problemi complessivi di sviluppo
Como	013188	Ponte Lambro	Aree rurali con problemi complessivi di sviluppo
Como	013189	Porlezza	Aree rurali con problemi complessivi di sviluppo
Como	013192	Proserpio	Aree rurali intermedie
Como	013193	Pusiano	Aree rurali intermedie
Como	013195	Rezzago	Aree rurali con problemi complessivi di sviluppo
Como	013197	Rodero	Aree rurali intermedie
Como	013203	Sala Comacina	Aree rurali con problemi complessivi di sviluppo
Como	013204	San Bartolomeo Val Cavargna	Aree rurali con problemi complessivi di sviluppo
Como	013206	San Fermo della Battaglia	Aree rurali intermedie
Como	013207	San Nazzaro Val Cavargna	Aree rurali con problemi complessivi di sviluppo
Como	013211	Schignano	Aree rurali con problemi complessivi di sviluppo
Como	013212	Senna Comasco	Aree rurali intermedie
Como	013216	Sorico	Aree rurali con problemi complessivi di sviluppo
Como	013217	Sormano	Aree rurali con problemi complessivi di sviluppo
Como	013218	Stazzona	Aree rurali con problemi complessivi di sviluppo
Como	013222	Tavernerio	Aree rurali con problemi complessivi di sviluppo
Como	013223	Torno	Aree rurali con problemi complessivi di sviluppo
Como	013226	Trezzone	Aree rurali con problemi complessivi di sviluppo
Como	013229	Valbrona	Aree rurali con problemi complessivi di sviluppo
Como	013232	Valmorea	Aree rurali intermedie
Como	013233	Val Rezzo	Aree rurali con problemi complessivi di sviluppo
Como	013234	Valsolda	Aree rurali con problemi complessivi di sviluppo
Como	013236	Veleso	Aree rurali con problemi complessivi di sviluppo
Como	013239	Vercana	Aree rurali con problemi complessivi di sviluppo
Como	013242	Vertemate con Minoprio	Aree rurali intermedie
Como	013245	Villa Guardia	Aree rurali intermedie
Como	013246	Zelbio	Aree rurali con problemi complessivi di sviluppo
Como	013248	San Siro	Aree rurali con problemi complessivi di sviluppo
Como	013249	Gravedona ed Uniti	Aree rurali con problemi complessivi di sviluppo
Como	013250	Bellagio	Aree rurali con problemi complessivi di sviluppo
Como	013251	Colverde	Aree rurali intermedie
Como	013252	Tremezzina	Aree rurali con problemi complessivi di sviluppo
Como	013253	Alta Valle Intelvi	Aree rurali con problemi complessivi di sviluppo
Como	013254	Centro Valle Intelvi	Aree rurali con problemi complessivi di sviluppo
Como	013255	Solbiate con Cagno	Aree rurali intermedie
Como	013256	Uggiate con Ronago	Aree rurali intermedie
Sondrio	014001	Albaredo per San Marco	Aree rurali con problemi complessivi di sviluppo
Sondrio	014002	Albosaggia	Aree rurali con problemi complessivi di sviluppo
Sondrio	014003	Andalo Valtellino	Aree rurali con problemi complessivi di sviluppo

Sondrio	014004	Aprica	Aree rurali con problemi complessivi di sviluppo
Sondrio	014005	Ardenno	Aree rurali con problemi complessivi di sviluppo
Sondrio	014006	Bema	Aree rurali con problemi complessivi di sviluppo
Sondrio	014007	Berbenno di Valtellina	Aree rurali con problemi complessivi di sviluppo
Sondrio	014008	Bianzone	Aree rurali con problemi complessivi di sviluppo
Sondrio	014009	Bormio	Aree rurali con problemi complessivi di sviluppo
Sondrio	014010	Buglio in Monte	Aree rurali con problemi complessivi di sviluppo
Sondrio	014011	Caiolo	Aree rurali con problemi complessivi di sviluppo
Sondrio	014012	Campodolcino	Aree rurali con problemi complessivi di sviluppo
Sondrio	014013	Caspoggio	Aree rurali con problemi complessivi di sviluppo
Sondrio	014014	Castello dell'Acqua	Aree rurali con problemi complessivi di sviluppo
Sondrio	014015	Castione Andevenno	Aree rurali con problemi complessivi di sviluppo
Sondrio	014016	Cedrasco	Aree rurali con problemi complessivi di sviluppo
Sondrio	014017	Cercino	Aree rurali con problemi complessivi di sviluppo
Sondrio	014018	Chiavenna	Aree rurali con problemi complessivi di sviluppo
Sondrio	014019	Chiesa in Valmalenco	Aree rurali con problemi complessivi di sviluppo
Sondrio	014020	Chiuro	Aree rurali con problemi complessivi di sviluppo
Sondrio	014021	Cino	Aree rurali con problemi complessivi di sviluppo
Sondrio	014022	Civo	Aree rurali con problemi complessivi di sviluppo
Sondrio	014023	Colorina	Aree rurali con problemi complessivi di sviluppo
Sondrio	014024	Cosio Valtellino	Aree rurali con problemi complessivi di sviluppo
Sondrio	014025	Dazio	Aree rurali con problemi complessivi di sviluppo
Sondrio	014026	Delebio	Aree rurali con problemi complessivi di sviluppo
Sondrio	014027	Dubino	Aree rurali con problemi complessivi di sviluppo
Sondrio	014028	Faedo Valtellino	Aree rurali con problemi complessivi di sviluppo
Sondrio	014029	Forcola	Aree rurali con problemi complessivi di sviluppo
Sondrio	014030	Fusine	Aree rurali con problemi complessivi di sviluppo
Sondrio	014031	Gerola Alta	Aree rurali con problemi complessivi di sviluppo
Sondrio	014032	Gordona	Aree rurali con problemi complessivi di sviluppo
Sondrio	014033	Grosio	Aree rurali con problemi complessivi di sviluppo
Sondrio	014034	Grosotto	Aree rurali con problemi complessivi di sviluppo
Sondrio	014035	Madesimo	Aree rurali con problemi complessivi di sviluppo
Sondrio	014036	Lanzada	Aree rurali con problemi complessivi di sviluppo
Sondrio	014037	Livigno	Aree rurali con problemi complessivi di sviluppo
Sondrio	014038	Lovero	Aree rurali con problemi complessivi di sviluppo
Sondrio	014039	Mantello	Aree rurali con problemi complessivi di sviluppo
Sondrio	014040	Mazzo di Valtellina	Aree rurali con problemi complessivi di sviluppo
Sondrio	014041	Mello	Aree rurali con problemi complessivi di sviluppo
Sondrio	014043	Mese	Aree rurali con problemi complessivi di sviluppo
Sondrio	014044	Montagna in Valtellina	Aree rurali con problemi complessivi di sviluppo
Sondrio	014045	Morbegno	Aree rurali con problemi complessivi di sviluppo
Sondrio	014046	Novate Mezzola	Aree rurali con problemi complessivi di sviluppo

Sondrio	014047	Pedesina	Aree rurali con problemi complessivi di sviluppo
Sondrio	014048	Piantedo	Aree rurali con problemi complessivi di sviluppo
Sondrio	014049	Piateda	Aree rurali con problemi complessivi di sviluppo
Sondrio	014050	Piuro	Aree rurali con problemi complessivi di sviluppo
Sondrio	014051	Poggiridenti	Aree rurali con problemi complessivi di sviluppo
Sondrio	014052	Ponte in Valtellina	Aree rurali con problemi complessivi di sviluppo
Sondrio	014053	Postalesio	Aree rurali con problemi complessivi di sviluppo
Sondrio	014054	Prata Camportaccio	Aree rurali con problemi complessivi di sviluppo
Sondrio	014055	Rasura	Aree rurali con problemi complessivi di sviluppo
Sondrio	014056	Rogolo	Aree rurali con problemi complessivi di sviluppo
Sondrio	014057	Samolaco	Aree rurali con problemi complessivi di sviluppo
Sondrio	014058	San Giacomo Filippo	Aree rurali con problemi complessivi di sviluppo
Sondrio	014059	Sernio	Aree rurali con problemi complessivi di sviluppo
Sondrio	014060	Sondalo	Aree rurali con problemi complessivi di sviluppo
Sondrio	014062	Spriana	Aree rurali con problemi complessivi di sviluppo
Sondrio	014063	Talamona	Aree rurali con problemi complessivi di sviluppo
Sondrio	014064	Tartano	Aree rurali con problemi complessivi di sviluppo
Sondrio	014065	Teglio	Aree rurali con problemi complessivi di sviluppo
Sondrio	014066	Tirano	Aree rurali con problemi complessivi di sviluppo
Sondrio	014067	Torre di Santa Maria	Aree rurali con problemi complessivi di sviluppo
Sondrio	014068	Tovo di Sant'Agata	Aree rurali con problemi complessivi di sviluppo
Sondrio	014069	Traona	Aree rurali con problemi complessivi di sviluppo
Sondrio	014070	Tresivio	Aree rurali con problemi complessivi di sviluppo
Sondrio	014071	Valdidentro	Aree rurali con problemi complessivi di sviluppo
Sondrio	014072	Valdisotto	Aree rurali con problemi complessivi di sviluppo
Sondrio	014073	Valfurva	Aree rurali con problemi complessivi di sviluppo
Sondrio	014074	Val Masino	Aree rurali con problemi complessivi di sviluppo
Sondrio	014075	Verceia	Aree rurali con problemi complessivi di sviluppo
Sondrio	014076	Vervio	Aree rurali con problemi complessivi di sviluppo
Sondrio	014077	Villa di Chiavenna	Aree rurali con problemi complessivi di sviluppo
Sondrio	014078	Villa di Tirano	Aree rurali con problemi complessivi di sviluppo
Bergamo	016001	Adrara San Martino	Aree rurali intermedie
Bergamo	016002	Adrara San Rocco	Aree rurali intermedie
Bergamo	016003	Albano Sant'Alessandro	Aree rurali intermedie
Bergamo	016004	Albino	Aree rurali intermedie
Bergamo	016005	Almè	Aree rurali intermedie
Bergamo	016006	Almenno San Bartolomeo	Aree rurali intermedie
Bergamo	016007	Almenno San Salvatore	Aree rurali intermedie
Bergamo	016008	Alzano Lombardo	Aree rurali intermedie
Bergamo	016009	Ambivere	Aree rurali intermedie
Bergamo	016012	Ardesio	Aree rurali intermedie
Bergamo	016014	Averara	Aree rurali intermedie

Bergamo	016015	Aviatico	Aree rurali intermedie
Bergamo	016017	Azzone	Aree rurali intermedie
Bergamo	016021	Barzana	Aree rurali intermedie
Bergamo	016022	Bedulita	Aree rurali intermedie
Bergamo	016023	Berbenno	Aree rurali intermedie
Bergamo	016025	Berzo San Fermo	Aree rurali intermedie
Bergamo	016026	Bianzano	Aree rurali intermedie
Bergamo	016027	Blello	Aree rurali intermedie
Bergamo	016032	Borgo di Terzo	Aree rurali intermedie
Bergamo	016033	Bossico	Aree rurali intermedie
Bergamo	016035	Bracca	Aree rurali intermedie
Bergamo	016036	Branzi	Aree rurali intermedie
Bergamo	016041	Brumano	Aree rurali intermedie
Bergamo	016048	Camerata Cornello	Aree rurali intermedie
Bergamo	016050	Capizzone	Aree rurali intermedie
Bergamo	016052	Caprino Bergamasco	Aree rurali intermedie
Bergamo	016055	Carobbio degli Angeli	Aree rurali intermedie
Bergamo	016056	Carona	Aree rurali intermedie
Bergamo	016057	Carvico	Aree rurali intermedie
Bergamo	016058	Casazza	Aree rurali intermedie
Bergamo	016060	Casnigo	Aree rurali intermedie
Bergamo	016061	Cassiglio	Aree rurali intermedie
Bergamo	016062	Castelli Calepio	Aree rurali intermedie
Bergamo	016064	Castione della Presolana	Aree rurali intermedie
Bergamo	016065	Castro	Aree rurali intermedie
Bergamo	016067	Cazzano Sant'Andrea	Aree rurali intermedie
Bergamo	016068	Cenate Sopra	Aree rurali intermedie
Bergamo	016069	Cenate Sotto	Aree rurali intermedie
Bergamo	016070	Cene	Aree rurali intermedie
Bergamo	016071	Cerete	Aree rurali intermedie
Bergamo	016073	Chioduno	Aree rurali intermedie
Bergamo	016074	Cisano Bergamasco	Aree rurali intermedie
Bergamo	016077	Clusone	Aree rurali intermedie
Bergamo	016078	Colere	Aree rurali intermedie
Bergamo	016080	Colzate	Aree rurali intermedie
Bergamo	016082	Corna Imagna	Aree rurali intermedie
Bergamo	016085	Costa Valle Imagna	Aree rurali intermedie
Bergamo	016086	Costa Volpino	Aree rurali intermedie
Bergamo	016088	Credaro	Aree rurali intermedie
Bergamo	016090	Cusio	Aree rurali intermedie
Bergamo	016092	Dossena	Aree rurali intermedie
Bergamo	016093	Endine Gaiano	Aree rurali intermedie



Bergamo	016094	Entratico	Aree rurali intermedie
Bergamo	016099	Fino del Monte	Aree rurali intermedie
Bergamo	016100	Fiorano al Serio	Aree rurali intermedie
Bergamo	016102	Fonteno	Aree rurali intermedie
Bergamo	016103	Foppolo	Aree rurali intermedie
Bergamo	016104	Foresto Sparso	Aree rurali intermedie
Bergamo	016106	Fuipiano Valle Imagna	Aree rurali intermedie
Bergamo	016107	Gandellino	Aree rurali intermedie
Bergamo	016108	Gandino	Aree rurali intermedie
Bergamo	016109	Gandosso	Aree rurali intermedie
Bergamo	016110	Gaverina Terme	Aree rurali intermedie
Bergamo	016111	Gazzaniga	Aree rurali intermedie
Bergamo	016114	Gorlago	Aree rurali intermedie
Bergamo	016116	Gorno	Aree rurali intermedie
Bergamo	016118	Gromo	Aree rurali intermedie
Bergamo	016119	Grone	Aree rurali intermedie
Bergamo	016120	Grumello del Monte	Aree rurali intermedie
Bergamo	016121	Isola di Fondra	Aree rurali intermedie
Bergamo	016124	Lefte	Aree rurali intermedie
Bergamo	016125	Lenna	Aree rurali intermedie
Bergamo	016127	Locatello	Aree rurali intermedie
Bergamo	016128	Lovere	Aree rurali intermedie
Bergamo	016130	Luzzana	Aree rurali intermedie
Bergamo	016132	Mapello	Aree rurali intermedie
Bergamo	016134	Mezzoldo	Aree rurali intermedie
Bergamo	016136	Moio de' Calvi	Aree rurali intermedie
Bergamo	016137	Monasterolo del Castello	Aree rurali intermedie
Bergamo	016144	Nembro	Aree rurali intermedie
Bergamo	016145	Olmo al Brembo	Aree rurali intermedie
Bergamo	016146	Oltre il Colle	Aree rurali intermedie
Bergamo	016147	Oltressenda Alta	Aree rurali intermedie
Bergamo	016148	Oneta	Aree rurali intermedie
Bergamo	016149	Onore	Aree rurali intermedie
Bergamo	016151	Ornica	Aree rurali intermedie
Bergamo	016155	Paladina	Aree rurali intermedie
Bergamo	016156	Palazzoago	Aree rurali intermedie
Bergamo	016158	Parre	Aree rurali intermedie
Bergamo	016159	Parzanica	Aree rurali intermedie
Bergamo	016161	Peia	Aree rurali intermedie
Bergamo	016162	Pianico	Aree rurali intermedie
Bergamo	016163	Piario	Aree rurali intermedie
Bergamo	016164	Piazza Brembana	Aree rurali intermedie

Bergamo	016165	Piazzatorre	Aree rurali intermedie
Bergamo	016166	Piazzolo	Aree rurali intermedie
Bergamo	016168	Ponte Nossa	Aree rurali intermedie
Bergamo	016169	Ponteranica	Aree rurali intermedie
Bergamo	016171	Pontida	Aree rurali intermedie
Bergamo	016173	Pradalunga	Aree rurali intermedie
Bergamo	016174	Predore	Aree rurali intermedie
Bergamo	016175	Premolo	Aree rurali intermedie
Bergamo	016178	Ranica	Aree rurali intermedie
Bergamo	016179	Ranzanico	Aree rurali intermedie
Bergamo	016180	Riva di Solto	Aree rurali intermedie
Bergamo	016182	Rogno	Aree rurali intermedie
Bergamo	016184	Roncobello	Aree rurali intermedie
Bergamo	016185	Roncola	Aree rurali intermedie
Bergamo	016186	Rota d'Imagna	Aree rurali intermedie
Bergamo	016187	Rovetta	Aree rurali intermedie
Bergamo	016188	San Giovanni Bianco	Aree rurali intermedie
Bergamo	016189	San Paolo d'Argon	Aree rurali intermedie
Bergamo	016190	San Pellegrino Terme	Aree rurali intermedie
Bergamo	016191	Santa Brigida	Aree rurali intermedie
Bergamo	016193	Sarnico	Aree rurali intermedie
Bergamo	016194	Scanzorosciate	Aree rurali intermedie
Bergamo	016195	Schilpario	Aree rurali intermedie
Bergamo	016196	Sedrina	Aree rurali intermedie
Bergamo	016197	Selvino	Aree rurali intermedie
Bergamo	016199	Serina	Aree rurali intermedie
Bergamo	016200	Solto Collina	Aree rurali intermedie
Bergamo	016201	Songavazzo	Aree rurali intermedie
Bergamo	016202	Sorisole	Aree rurali intermedie
Bergamo	016203	Sotto il Monte Giovanni XXIII	Aree rurali intermedie
Bergamo	016204	Sovere	Aree rurali intermedie
Bergamo	016205	Spinone al Lago	Aree rurali intermedie
Bergamo	016208	Strozza	Aree rurali intermedie
Bergamo	016210	Taleggio	Aree rurali intermedie
Bergamo	016211	Tavernola Bergamasca	Aree rurali intermedie
Bergamo	016214	Torre Boldone	Aree rurali intermedie
Bergamo	016215	Torre de' Busi	Aree rurali intermedie
Bergamo	016216	Torre de' Roveri	Aree rurali intermedie
Bergamo	016218	Trescore Balneario	Aree rurali intermedie
Bergamo	016221	Ubiale Clanezzo	Aree rurali intermedie
Bergamo	016223	Valbondione	Aree rurali intermedie
Bergamo	016225	Valgoglio	Aree rurali intermedie

Bergamo	016226	Valleve	Aree rurali intermedie
Bergamo	016227	Valnegrà	Aree rurali intermedie
Bergamo	016229	Valtorta	Aree rurali intermedie
Bergamo	016230	Vedeseta	Aree rurali intermedie
Bergamo	016234	Vertova	Aree rurali intermedie
Bergamo	016235	Viadanica	Aree rurali intermedie
Bergamo	016236	Vigano San Martino	Aree rurali intermedie
Bergamo	016237	Vigolo	Aree rurali intermedie
Bergamo	016238	Villa d'Adda	Aree rurali intermedie
Bergamo	016239	Villa d'Almè	Aree rurali intermedie
Bergamo	016240	Villa di Serio	Aree rurali intermedie
Bergamo	016241	Villa d'Ogna	Aree rurali intermedie
Bergamo	016242	Villongo	Aree rurali intermedie
Bergamo	016243	Vilminore di Scalve	Aree rurali intermedie
Bergamo	016244	Zandobbio	Aree rurali intermedie
Bergamo	016246	Zogno	Aree rurali intermedie
Bergamo	016247	Costa Serina	Aree rurali intermedie
Bergamo	016248	Algua	Aree rurali intermedie
Bergamo	016249	Cornalba	Aree rurali intermedie
Bergamo	016252	Sant'Omobono Terme	Aree rurali intermedie
Bergamo	016253	Val Brembilla	Aree rurali intermedie
Brescia	017002	Adro	Aree rurali intermedie
Brescia	017003	Agnosine	Aree rurali intermedie
Brescia	017005	Anfo	Aree rurali intermedie
Brescia	017006	Angolo Terme	Aree rurali intermedie
Brescia	017007	Artogne	Aree rurali intermedie
Brescia	017010	Bagolino	Aree rurali intermedie
Brescia	017012	Barghe	Aree rurali intermedie
Brescia	017016	Berzo Demo	Aree rurali intermedie
Brescia	017017	Berzo Inferiore	Aree rurali intermedie
Brescia	017018	Bienno	Aree rurali intermedie
Brescia	017019	Bione	Aree rurali intermedie
Brescia	017022	Borno	Aree rurali intermedie
Brescia	017023	Botticino	Aree rurali intermedie
Brescia	017024	Bovegno	Aree rurali intermedie
Brescia	017025	Bovezzo	Aree rurali intermedie
Brescia	017027	Braone	Aree rurali intermedie
Brescia	017028	Breno	Aree rurali intermedie
Brescia	017030	Brione	Aree rurali intermedie
Brescia	017031	Caino	Aree rurali intermedie
Brescia	017033	Calvagese della Riviera	Aree rurali intermedie
Brescia	017035	Capo di Ponte	Aree rurali intermedie

Brescia	017036	Capovalle	Aree rurali intermedie
Brescia	017038	Capriolo	Aree rurali intermedie
Brescia	017044	Casto	Aree rurali intermedie
Brescia	017047	Cedegolo	Aree rurali intermedie
Brescia	017048	Cellatica	Aree rurali intermedie
Brescia	017049	Cerveno	Aree rurali intermedie
Brescia	017050	Ceto	Aree rurali intermedie
Brescia	017051	Cevo	Aree rurali intermedie
Brescia	017054	Cimbergo	Aree rurali intermedie
Brescia	017055	Cividate Camuno	Aree rurali intermedie
Brescia	017057	Collebeato	Aree rurali intermedie
Brescia	017058	Collio	Aree rurali intermedie
Brescia	017061	Concesio	Aree rurali intermedie
Brescia	017062	Corte Franca	Aree rurali intermedie
Brescia	017063	Corteno Golgi	Aree rurali intermedie
Brescia	017065	Darfo Boario Terme	Aree rurali intermedie
Brescia	017067	Desenzano del Garda	Aree rurali intermedie
Brescia	017068	Edolo	Aree rurali intermedie
Brescia	017069	Erbusco	Aree rurali intermedie
Brescia	017070	Esine	Aree rurali intermedie
Brescia	017074	Gardone Riviera	Aree rurali intermedie
Brescia	017075	Gardone Val Trompia	Aree rurali intermedie
Brescia	017076	Gargnano	Aree rurali intermedie
Brescia	017077	Gavardo	Aree rurali intermedie
Brescia	017079	Gianico	Aree rurali intermedie
Brescia	017081	Gussago	Aree rurali intermedie
Brescia	017082	Idro	Aree rurali intermedie
Brescia	017083	Incudine	Aree rurali intermedie
Brescia	017084	Irma	Aree rurali intermedie
Brescia	017085	Iseo	Aree rurali intermedie
Brescia	017087	Lavenone	Aree rurali intermedie
Brescia	017089	Limone sul Garda	Aree rurali intermedie
Brescia	017090	Lodrino	Aree rurali intermedie
Brescia	017092	Lonato del Garda	Aree rurali intermedie
Brescia	017094	Losine	Aree rurali intermedie
Brescia	017095	Lozio	Aree rurali intermedie
Brescia	017096	Lumezzane	Aree rurali intermedie
Brescia	017098	Magasa	Aree rurali intermedie
Brescia	017100	Malegno	Aree rurali intermedie
Brescia	017101	Malonno	Aree rurali intermedie
Brescia	017102	Manerba del Garda	Aree rurali intermedie
Brescia	017104	Marcheno	Aree rurali intermedie

Brescia	017105	Marmentino	Aree rurali intermedie
Brescia	017106	Marone	Aree rurali intermedie
Brescia	017109	Moniga del Garda	Aree rurali intermedie
Brescia	017110	Monno	Aree rurali intermedie
Brescia	017111	Monte Isola	Aree rurali intermedie
Brescia	017112	Monticelli Brusati	Aree rurali intermedie
Brescia	017115	Mura	Aree rurali intermedie
Brescia	017116	Muscoline	Aree rurali intermedie
Brescia	017117	Nave	Aree rurali intermedie
Brescia	017118	Niardo	Aree rurali intermedie
Brescia	017119	Nuvolento	Aree rurali intermedie
Brescia	017120	Nuvolera	Aree rurali intermedie
Brescia	017121	Odolo	Aree rurali intermedie
Brescia	017123	Ome	Aree rurali intermedie
Brescia	017124	Ono San Pietro	Aree rurali intermedie
Brescia	017128	Ossimo	Aree rurali intermedie
Brescia	017129	Padenghe sul Garda	Aree rurali intermedie
Brescia	017131	Paisco Loveno	Aree rurali intermedie
Brescia	017132	Paitone	Aree rurali intermedie
Brescia	017134	Paratico	Aree rurali intermedie
Brescia	017135	Paspardo	Aree rurali intermedie
Brescia	017136	Passirano	Aree rurali intermedie
Brescia	017139	Pertica Alta	Aree rurali intermedie
Brescia	017140	Pertica Bassa	Aree rurali intermedie
Brescia	017141	Pezzaze	Aree rurali intermedie
Brescia	017142	Pian Camuno	Aree rurali intermedie
Brescia	017143	Pisogne	Aree rurali intermedie
Brescia	017144	Polaveno	Aree rurali intermedie
Brescia	017145	Polpenazze del Garda	Aree rurali intermedie
Brescia	017148	Ponte di Legno	Aree rurali intermedie
Brescia	017151	Pozzolengo	Aree rurali intermedie
Brescia	017153	Preseglie	Aree rurali intermedie
Brescia	017155	Prevalle	Aree rurali intermedie
Brescia	017156	Provaglio d'Iseo	Aree rurali intermedie
Brescia	017157	Provaglio Val Sabbia	Aree rurali intermedie
Brescia	017158	Puegnago del Garda	Aree rurali intermedie
Brescia	017163	Rodengo Saiano	Aree rurali intermedie
Brescia	017164	Roè Volciano	Aree rurali intermedie
Brescia	017168	Sabbio Chiese	Aree rurali intermedie
Brescia	017169	Sale Marasino	Aree rurali intermedie
Brescia	017170	Salò	Aree rurali intermedie
Brescia	017171	San Felice del Benaco	Aree rurali intermedie

Brescia	017174	Sarezzo	Aree rurali intermedie
Brescia	017175	Saviore dell'Adamello	Aree rurali intermedie
Brescia	017176	Sellero	Aree rurali intermedie
Brescia	017178	Serle	Aree rurali intermedie
Brescia	017179	Sirmione	Aree rurali intermedie
Brescia	017180	Soiano del Lago	Aree rurali intermedie
Brescia	017181	Sonico	Aree rurali intermedie
Brescia	017182	Sulzano	Aree rurali intermedie
Brescia	017183	Tavernole sul Mella	Aree rurali intermedie
Brescia	017184	Temù	Aree rurali intermedie
Brescia	017185	Tignale	Aree rurali intermedie
Brescia	017187	Toscolano-Maderno	Aree rurali intermedie
Brescia	017189	Tremosine sul Garda	Aree rurali intermedie
Brescia	017191	Treviso Bresciano	Aree rurali intermedie
Brescia	017193	Vallio Terme	Aree rurali intermedie
Brescia	017194	Valvestino	Aree rurali intermedie
Brescia	017197	Vestone	Aree rurali intermedie
Brescia	017198	Veza d'Oglio	Aree rurali intermedie
Brescia	017199	Villa Carcina	Aree rurali intermedie
Brescia	017201	Villanuova sul Clisi	Aree rurali intermedie
Brescia	017202	Vione	Aree rurali intermedie
Brescia	017204	Vobarno	Aree rurali intermedie
Brescia	017205	Zone	Aree rurali intermedie
Brescia	017206	Piancogno	Aree rurali intermedie
Pavia	018003	Albonese	Aree rurali ad agricoltura intensiva specializzata
Pavia	018007	Bagnaria	Aree rurali con problemi complessivi di sviluppo
Pavia	018016	Borgo Priolo	Aree rurali intermedie
Pavia	018017	Borgoratto Mormorolo	Aree rurali intermedie
Pavia	018020	Bosnasco	Aree rurali intermedie
Pavia	018021	Brallo di Pregola	Aree rurali con problemi complessivi di sviluppo
Pavia	018022	Breme	Aree rurali ad agricoltura intensiva specializzata
Pavia	018025	Calvignano	Aree rurali intermedie
Pavia	018027	Candia Lomellina	Aree rurali ad agricoltura intensiva specializzata
Pavia	018029	Canneto Pavese	Aree rurali intermedie
Pavia	018036	Castana	Aree rurali intermedie
Pavia	018037	Casteggio	Aree rurali intermedie
Pavia	018039	Castello d'Agogna	Aree rurali ad agricoltura intensiva specializzata
Pavia	018040	Castelnovetto	Aree rurali ad agricoltura intensiva specializzata
Pavia	018042	Cecima	Aree rurali intermedie
Pavia	018044	Ceretto Lomellina	Aree rurali ad agricoltura intensiva specializzata
Pavia	018045	Cernago	Aree rurali ad agricoltura intensiva specializzata
Pavia	018049	Cigognola	Aree rurali intermedie

Pavia	018050	Cilavegna	Aree rurali ad agricoltura intensiva specializzata
Pavia	018051	Codevilla	Aree rurali intermedie
Pavia	018052	Confienza	Aree rurali ad agricoltura intensiva specializzata
Pavia	018057	Corvino San Quirico	Aree rurali intermedie
Pavia	018059	Cozzo	Aree rurali ad agricoltura intensiva specializzata
Pavia	018062	Ferrera Erbognone	Aree rurali ad agricoltura intensiva specializzata
Pavia	018064	Fortunago	Aree rurali intermedie
Pavia	018065	Frascarolo	Aree rurali ad agricoltura intensiva specializzata
Pavia	018066	Galliavola	Aree rurali ad agricoltura intensiva specializzata
Pavia	018067	Gambarana	Aree rurali ad agricoltura intensiva specializzata
Pavia	018073	Godiasco Salice Terme	Aree rurali intermedie
Pavia	018074	Golferenzo	Aree rurali intermedie
Pavia	018079	Langosco	Aree rurali ad agricoltura intensiva specializzata
Pavia	018082	Lirio	Aree rurali intermedie
Pavia	018083	Lomello	Aree rurali ad agricoltura intensiva specializzata
Pavia	018088	Mede	Aree rurali ad agricoltura intensiva specializzata
Pavia	018089	Menconico	Aree rurali con problemi complessivi di sviluppo
Pavia	018090	Mezzana Bigli	Aree rurali ad agricoltura intensiva specializzata
Pavia	018094	Montalto Pavese	Aree rurali intermedie
Pavia	018095	Montebello della Battaglia	Aree rurali intermedie
Pavia	018096	Montecalvo Versiggia	Aree rurali intermedie
Pavia	018097	Montescano	Aree rurali intermedie
Pavia	018098	Montesegale	Aree rurali intermedie
Pavia	018100	Montù Beccaria	Aree rurali intermedie
Pavia	018101	Mornico Losana	Aree rurali intermedie
Pavia	018102	Mortara	Aree rurali ad agricoltura intensiva specializzata
Pavia	018103	Nicorvo	Aree rurali ad agricoltura intensiva specializzata
Pavia	018104	Olevano di Lomellina	Aree rurali ad agricoltura intensiva specializzata
Pavia	018105	Oliva Gessi	Aree rurali intermedie
Pavia	018106	Ottobiano	Aree rurali ad agricoltura intensiva specializzata
Pavia	018107	Palestro	Aree rurali ad agricoltura intensiva specializzata
Pavia	018109	Parona	Aree rurali ad agricoltura intensiva specializzata
Pavia	018111	Pietra de' Giorgi	Aree rurali intermedie
Pavia	018112	Pieve Albignola	Aree rurali ad agricoltura intensiva specializzata
Pavia	018113	Pieve del Cairo	Aree rurali ad agricoltura intensiva specializzata
Pavia	018117	Ponte Nizza	Aree rurali intermedie
Pavia	018120	Redavalle	Aree rurali intermedie
Pavia	018121	Retorbido	Aree rurali intermedie
Pavia	018122	Rivanazzano Terme	Aree rurali intermedie
Pavia	018123	Robbio	Aree rurali ad agricoltura intensiva specializzata
Pavia	018125	Rocca de' Giorgi	Aree rurali intermedie
Pavia	018126	Rocca Susella	Aree rurali intermedie

Pavia	018128	Romagnese	Aree rurali con problemi complessivi di sviluppo
Pavia	018130	Rosasco	Aree rurali ad agricoltura intensiva specializzata
Pavia	018131	Rovescala	Aree rurali intermedie
Pavia	018134	San Damiano al Colle	Aree rurali intermedie
Pavia	018136	San Giorgio di Lomellina	Aree rurali ad agricoltura intensiva specializzata
Pavia	018138	Sannazzaro de' Burgondi	Aree rurali ad agricoltura intensiva specializzata
Pavia	018140	Santa Giuletta	Aree rurali intermedie
Pavia	018142	Santa Margherita di Staffora	Aree rurali con problemi complessivi di sviluppo
Pavia	018143	Santa Maria della Versa	Aree rurali intermedie
Pavia	018144	Sant'Angelo Lomellina	Aree rurali ad agricoltura intensiva specializzata
Pavia	018146	Sartirana Lomellina	Aree rurali ad agricoltura intensiva specializzata
Pavia	018147	Scaldasole	Aree rurali ad agricoltura intensiva specializzata
Pavia	018148	Semiana	Aree rurali ad agricoltura intensiva specializzata
Pavia	018153	Stradella	Aree rurali intermedie
Pavia	018154	Suardi	Aree rurali ad agricoltura intensiva specializzata
Pavia	018155	Torrazza Coste	Aree rurali intermedie
Pavia	018156	Torre Beretti e Castellaro	Aree rurali ad agricoltura intensiva specializzata
Pavia	018161	Torricella Verzate	Aree rurali intermedie
Pavia	018166	Val di Nizza	Aree rurali con problemi complessivi di sviluppo
Pavia	018167	Valeggio	Aree rurali ad agricoltura intensiva specializzata
Pavia	018168	Valle Lomellina	Aree rurali ad agricoltura intensiva specializzata
Pavia	018171	Varzi	Aree rurali con problemi complessivi di sviluppo
Pavia	018172	Velezzo Lomellina	Aree rurali ad agricoltura intensiva specializzata
Pavia	018178	Villa Biscossi	Aree rurali ad agricoltura intensiva specializzata
Pavia	018183	Volpara	Aree rurali intermedie
Pavia	018184	Zavattarello	Aree rurali con problemi complessivi di sviluppo
Pavia	018186	Zeme	Aree rurali ad agricoltura intensiva specializzata
Pavia	018187	Zenevredo	Aree rurali intermedie
Pavia	018193	Colli Verdi	Aree rurali intermedie
Cremona	019009	Calvatone	Aree rurali ad agricoltura intensiva specializzata
Cremona	019021	Casalmaggiore	Aree rurali ad agricoltura intensiva specializzata
Cremona	019023	Casteldidone	Aree rurali ad agricoltura intensiva specializzata
Cremona	019028	Cella Dati	Aree rurali ad agricoltura intensiva specializzata
Cremona	019031	Cingia de' Botti	Aree rurali ad agricoltura intensiva specializzata
Cremona	019040	Derovere	Aree rurali ad agricoltura intensiva specializzata
Cremona	019052	Gussola	Aree rurali ad agricoltura intensiva specializzata
Cremona	019053	Isola Dovarese	Aree rurali ad agricoltura intensiva specializzata
Cremona	019057	Martignana di Po	Aree rurali ad agricoltura intensiva specializzata
Cremona	019061	Motta Baluffi	Aree rurali ad agricoltura intensiva specializzata
Cremona	019064	Ostiano	Aree rurali ad agricoltura intensiva specializzata
Cremona	019070	Pessina Cremonese	Aree rurali ad agricoltura intensiva specializzata
Cremona	019083	Rivarolo del Re ed Uniti	Aree rurali ad agricoltura intensiva specializzata



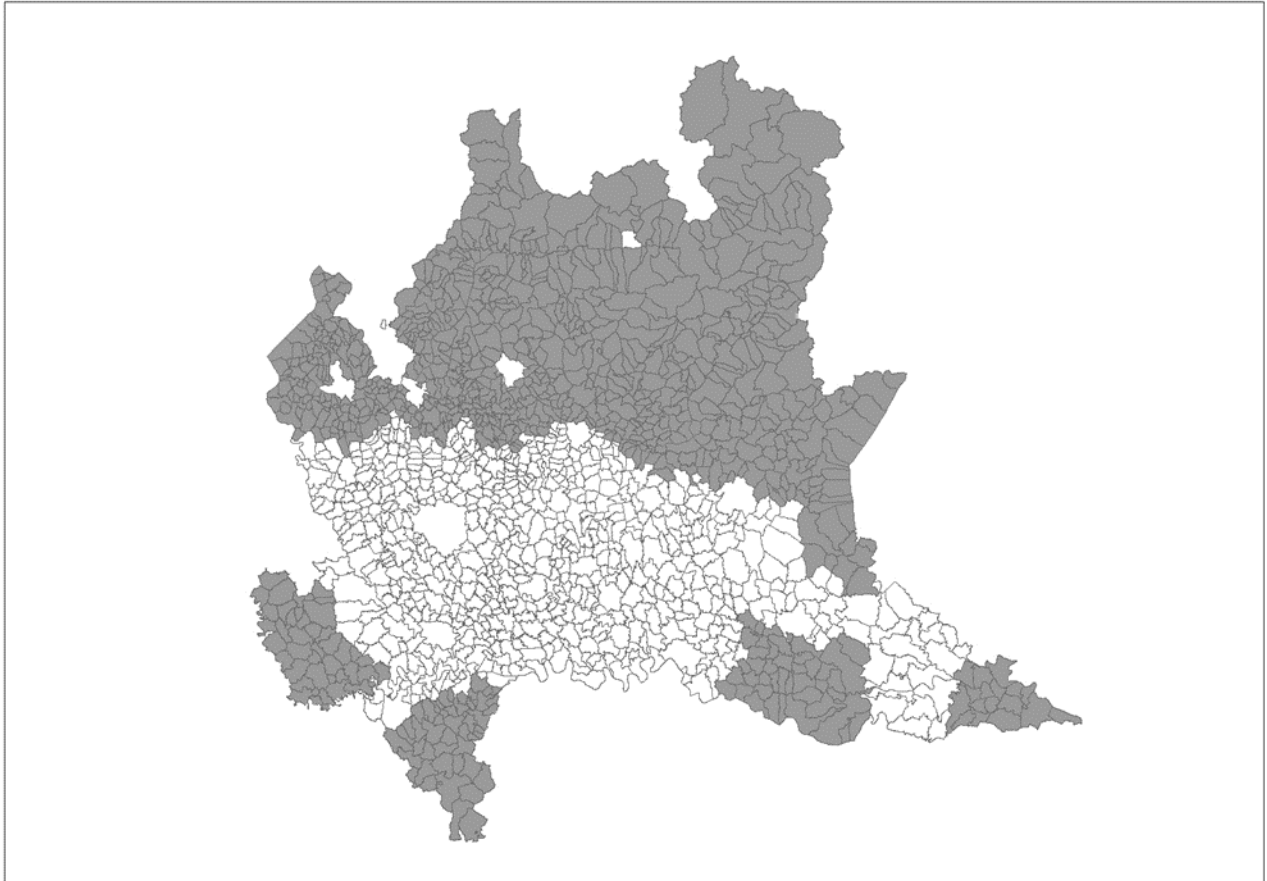
Cremona	019089	San Daniele Po	Aree rurali ad agricoltura intensiva specializzata
Cremona	019090	San Giovanni in Croce	Aree rurali ad agricoltura intensiva specializzata
Cremona	019091	San Martino del Lago	Aree rurali ad agricoltura intensiva specializzata
Cremona	019092	Scandolara Ravara	Aree rurali ad agricoltura intensiva specializzata
Cremona	019096	Solarolo Rainerio	Aree rurali ad agricoltura intensiva specializzata
Cremona	019101	Spineda	Aree rurali ad agricoltura intensiva specializzata
Cremona	019106	Tornata	Aree rurali ad agricoltura intensiva specializzata
Cremona	019107	Torre de' Picenardi	Aree rurali ad agricoltura intensiva specializzata
Cremona	019108	Torricella del Pizzo	Aree rurali ad agricoltura intensiva specializzata
Cremona	019114	Volongo	Aree rurali ad agricoltura intensiva specializzata
Cremona	019115	Voltido	Aree rurali ad agricoltura intensiva specializzata
Cremona	019116	Piadena Drizzona	Aree rurali ad agricoltura intensiva specializzata
Mantova	020001	Acquanegra sul Chiese	Aree rurali ad agricoltura intensiva specializzata
Mantova	020007	Bozzolo	Aree rurali ad agricoltura intensiva specializzata
Mantova	020008	Canneto sull'Oglio	Aree rurali ad agricoltura intensiva specializzata
Mantova	020012	Casalromano	Aree rurali ad agricoltura intensiva specializzata
Mantova	020016	Castellucchio	Aree rurali ad agricoltura intensiva specializzata
Mantova	020017	Castiglione delle Stiviere	Aree rurali intermedie
Mantova	020018	Cavriana	Aree rurali intermedie
Mantova	020020	Commessaggio	Aree rurali ad agricoltura intensiva specializzata
Mantova	020022	Dosolo	Aree rurali ad agricoltura intensiva specializzata
Mantova	020025	Gazzuolo	Aree rurali ad agricoltura intensiva specializzata
Mantova	020029	Magnacavallo	Aree rurali ad agricoltura intensiva specializzata
Mantova	020031	Marcaria	Aree rurali ad agricoltura intensiva specializzata
Mantova	020036	Monzambano	Aree rurali intermedie
Mantova	020038	Ostiglia	Aree rurali ad agricoltura intensiva specializzata
Mantova	020042	Poggio Rusco	Aree rurali ad agricoltura intensiva specializzata
Mantova	020043	Pomponesco	Aree rurali ad agricoltura intensiva specializzata
Mantova	020044	Ponti sul Mincio	Aree rurali intermedie
Mantova	020046	Quingentole	Aree rurali ad agricoltura intensiva specializzata
Mantova	020047	Quistello	Aree rurali ad agricoltura intensiva specializzata
Mantova	020050	Rivarolo Mantovano	Aree rurali ad agricoltura intensiva specializzata
Mantova	020054	Sabbioneta	Aree rurali ad agricoltura intensiva specializzata
Mantova	020056	San Giacomo delle Segnate	Aree rurali ad agricoltura intensiva specializzata
Mantova	020058	San Giovanni del Dosso	Aree rurali ad agricoltura intensiva specializzata
Mantova	020059	San Martino dall'Argine	Aree rurali ad agricoltura intensiva specializzata
Mantova	020060	Schivenoglia	Aree rurali ad agricoltura intensiva specializzata
Mantova	020061	Sermide e Felonica	Aree rurali ad agricoltura intensiva specializzata
Mantova	020062	Serravalle a Po	Aree rurali ad agricoltura intensiva specializzata
Mantova	020063	Solferino	Aree rurali intermedie
Mantova	020064	Sustinente	Aree rurali ad agricoltura intensiva specializzata
Mantova	020066	Viadana	Aree rurali ad agricoltura intensiva specializzata

Mantova	020070	Volta Mantovana	Aree rurali intermedie
Mantova	020072	Borgo Mantovano	Aree rurali ad agricoltura intensiva specializzata
Mantova	020073	Borgocarbonara	Aree rurali ad agricoltura intensiva specializzata
Lecco	097001	Abbadia Lariana	Aree rurali intermedie
Lecco	097002	Airuno	Aree rurali intermedie
Lecco	097003	Annone di Brianza	Aree rurali intermedie
Lecco	097004	Ballabio	Aree rurali intermedie
Lecco	097005	Barzago	Aree rurali intermedie
Lecco	097006	Barzanò	Aree rurali intermedie
Lecco	097007	Barzio	Aree rurali intermedie
Lecco	097008	Bellano	Aree rurali intermedie
Lecco	097009	Bosisio Parini	Aree rurali intermedie
Lecco	097010	Brivio	Aree rurali intermedie
Lecco	097011	Bulciago	Aree rurali intermedie
Lecco	097012	Calco	Aree rurali intermedie
Lecco	097013	Calolziocorte	Aree rurali intermedie
Lecco	097014	Carenno	Aree rurali intermedie
Lecco	097015	Casargo	Aree rurali intermedie
Lecco	097016	Casatenovo	Aree rurali intermedie
Lecco	097017	Cassago Brianza	Aree rurali intermedie
Lecco	097018	Cassina Valsassina	Aree rurali intermedie
Lecco	097019	Castello di Brianza	Aree rurali intermedie
Lecco	097020	Cernusco Lombardone	Aree rurali intermedie
Lecco	097021	Cesana Brianza	Aree rurali intermedie
Lecco	097022	Civate	Aree rurali intermedie
Lecco	097023	Colico	Aree rurali intermedie
Lecco	097024	Colle Brianza	Aree rurali intermedie
Lecco	097025	Cortenova	Aree rurali intermedie
Lecco	097026	Costa Masnaga	Aree rurali intermedie
Lecco	097027	Crandola Valsassina	Aree rurali intermedie
Lecco	097028	Cremella	Aree rurali intermedie
Lecco	097029	Cremeno	Aree rurali intermedie
Lecco	097030	Dervio	Aree rurali intermedie
Lecco	097031	Dolzago	Aree rurali intermedie
Lecco	097032	Dorio	Aree rurali intermedie
Lecco	097033	Ello	Aree rurali intermedie
Lecco	097034	Erve	Aree rurali intermedie
Lecco	097035	Esino Lario	Aree rurali intermedie
Lecco	097036	Galbiate	Aree rurali intermedie
Lecco	097037	Garbagnate Monastero	Aree rurali intermedie
Lecco	097038	Garlate	Aree rurali intermedie
Lecco	097039	Imbersago	Aree rurali intermedie

Lecco	097040	Introbio	Aree rurali intermedie
Lecco	097043	Lierna	Aree rurali intermedie
Lecco	097044	Lomagna	Aree rurali intermedie
Lecco	097045	Malgrate	Aree rurali intermedie
Lecco	097046	Mandello del Lario	Aree rurali intermedie
Lecco	097047	Margno	Aree rurali intermedie
Lecco	097048	Merate	Aree rurali intermedie
Lecco	097049	Missaglia	Aree rurali intermedie
Lecco	097050	Moggio	Aree rurali intermedie
Lecco	097051	Molteno	Aree rurali intermedie
Lecco	097052	Monte Marengo	Aree rurali intermedie
Lecco	097053	Montevecchia	Aree rurali intermedie
Lecco	097054	Monticello Brianza	Aree rurali intermedie
Lecco	097055	Morterone	Aree rurali intermedie
Lecco	097056	Nibionno	Aree rurali intermedie
Lecco	097057	Oggiono	Aree rurali intermedie
Lecco	097058	Olgiate Molgora	Aree rurali intermedie
Lecco	097059	Olginate	Aree rurali intermedie
Lecco	097060	Oliveto Lario	Aree rurali intermedie
Lecco	097061	Osnago	Aree rurali intermedie
Lecco	097062	Paderno d'Adda	Aree rurali intermedie
Lecco	097063	Pagnona	Aree rurali intermedie
Lecco	097064	Parlasco	Aree rurali intermedie
Lecco	097065	Pasturo	Aree rurali intermedie
Lecco	097067	Perledo	Aree rurali intermedie
Lecco	097068	Pescate	Aree rurali intermedie
Lecco	097069	Premana	Aree rurali intermedie
Lecco	097070	Primaluna	Aree rurali intermedie
Lecco	097071	Robbiate	Aree rurali intermedie
Lecco	097072	Rogeno	Aree rurali intermedie
Lecco	097074	Santa Maria Hoè	Aree rurali intermedie
Lecco	097075	Sirone	Aree rurali intermedie
Lecco	097076	Sirtori	Aree rurali intermedie
Lecco	097077	Sueglio	Aree rurali intermedie
Lecco	097078	Suello	Aree rurali intermedie
Lecco	097079	Taceno	Aree rurali intermedie
Lecco	097082	Valgrehentino	Aree rurali intermedie
Lecco	097083	Valmadrera	Aree rurali intermedie
Lecco	097084	Varenna	Aree rurali intermedie
Lecco	097086	Vercurago	Aree rurali intermedie
Lecco	097090	Viganò	Aree rurali intermedie
Lecco	097091	Verderio	Aree rurali intermedie

Lecco	097092	La Valletta Brianza	Aree rurali intermedie
Lecco	097093	Valvarrone	Aree rurali intermedie

**Aree leader 2023 – 2027 ammissibili – Cartografia**



## 4. Aree Interne

Le aree interne si caratterizzano per il fatto che soffrono di isolamento geografico, calo demografico e bassi livelli nell'offerta di servizi essenziali di cittadinanza.

Nell'ambito della programmazione comunitaria 2014-2020 Regione Lombardia aveva individuato quattro aree interne, oggetto, nell'ambito di specifici Accordi di programma quadro, di azioni e di interventi finalizzati ad una loro rivitalizzazione: Alta Valtellina, Valchiavenna, Appennino Lombardo - Oltrepò Pavese e Valli del Lario – Alto Lago di Como.

Per la nuova fase di programmazione, la Regione ha individuato 14 Aree Interne, con l'obiettivo di aumentarne l'attrattività e fermare il processo di progressivo spopolamento, puntando ad un'economia di valorizzazione locale. L'azione regionale è volta a rivitalizzare le Aree Interne, attraverso la strategia regionale "Agenda del Controesodo" che si prefigge gli obiettivi di:

- Contrastare l'indebolimento socioeconomico dei territori più fragili, di montagna e pianura, promuovendo nuove traiettorie di sviluppo durevole e sostenibile;
- Costruire un sistema in cui tutti i territori abbiano uguali possibilità ed opportunità di sviluppo, e possano essere valorizzati per i loro peculiari fattori di attrattività;
- Adottare un "policy mix", volto a rafforzare le condizioni di base per la permanenza dei cittadini sul territorio;
- Promuovere un deciso rafforzamento dei servizi essenziali di cittadinanza (in primis sociosanitari, scuola, trasporto pubblico e connettività digitale) e del grado di utilizzo del capitale territoriale, stimolando iniziative a supporto dell'economia e della società.

La strategia è integrata e coinvolge tutte le fonti di finanziamento comunitario (in particolare FESR ed FSE +) oltre a una parte di risorse nazionali e regionali e richiede un forte coordinamento tra politiche ordinarie e la Programmazione Comunitaria garantendo in particolare l'erogazione di risorse sui servizi essenziali di cittadinanza, per permettere la permanenza delle popolazioni sul territorio (oltre a risorse comunitarie anche risorse ordinarie). Le risorse ad oggi ammontano a circa 196 milioni di euro. Un ulteriore contributo potrà derivare dal cofinanziamento dei soggetti del territorio (EE.LL., imprese) facenti parte dei partenariati coinvolti o da altre risorse appositamente stanziare.

La metodologia di individuazione delle aree interne regionali parte dalla mappatura del territorio lombardo secondo un indice della "fragilità territoriale"<sup>2</sup>, con il quale sono stati valutati i comuni Lombardi. Sono stati valutati 1350 comuni rispetto ai 1506 totali di Regione Lombardia al 2021, escludendo i comuni della Città Metropolitana di Milano, i capoluoghi di Provincia e i comuni beneficiari diretti del cd. Fondo Comuni Confinanti. L'individuazione delle Aree interne è stata basata sui seguenti criteri: priorità alle aree più "fragili" (indice di "fragilità territoriale"); continuità territoriale (aree omogenee); capacità delle aree di attuare strategie territoriali e progetti integrati d'area; differenziazione delle fonti di finanziamento; continuità con il periodo di programmazione precedente; presenza di aree interne in più ambiti territoriali; destinazione delle risorse a progetti trasversali con impatto sul più alto numero di abitanti.

Le Aree Interne selezionate sono 14<sup>1</sup>:

1. Valchiavenna;
2. Oltrepò Pavese;
3. Alto Lago di Como e Valli del Lario;
4. Lario Intelvese e Valli Lario Ceresio;
5. Valcamonica;
6. Valtrompia;
7. Valsabbia, Alto Garda
8. Oltrepò Mantovano
9. Piombello e Valli del Verbano;
10. Valle Seriana e Val di Scalve;
11. Valle Brembana e Valtellina di Morbegno;
12. Lomellina;
13. Laghi Bergamaschi e Sebino Bresciano;
14. Lario Orientale – Valle S. Martino e Valle Imagna.

Di seguito sono elencati i Comuni rientranti in ciascuna Area Interna per il periodo di programmazione 2021-2027.

ISTAT	N	AREA INTERNA	NOME COMUNE	PROV
14012	1	Valchiavenna	CAMPODOLCINO	SO
14018	1	Valchiavenna	CHIAVENNA	SO
14032	1	Valchiavenna	GORDONA	SO
14035	1	Valchiavenna	MADESIMO	SO
14043	1	Valchiavenna	MESE	SO
14046	1	Valchiavenna	NOVATE MEZZOLA	SO
14050	1	Valchiavenna	PIURO	SO
14054	1	Valchiavenna	PRATA CAMPORTACCIO	SO
14057	1	Valchiavenna	SAMOLACO	SO
14058	1	Valchiavenna	SAN GIACOMO FILIPPO	SO
14075	1	Valchiavenna	VERCEIA	SO
14077	1	Valchiavenna	VILLA DI CHIAVENNA	SO
18007	2	Oltrepò Pavese	BAGNARIA	PV
18016	2	Oltrepò Pavese	BORGIO PRIOLO	PV
18017	2	Oltrepò Pavese	BORGORATTO MORMOROLO	PV
18021	2	Oltrepò Pavese	BRALLO DI PREGOLA	PV
18042	2	Oltrepò Pavese	CECIMA	PV
18193	2	Oltrepò Pavese	COLLI VERDI	PV
18064	2	Oltrepò Pavese	FORTUNAGO	PV

<sup>1</sup> Fonte: Regione Lombardia, Monitoraggio iniziative nelle Aree Interne

<https://www.regione.lombardia.it/wps/portal/istituzionale/HP/areeinterne#:~:text=provincia%20di%20Brescia.-,La%20nuova%20Area%20Interna%20comprende%20tutti%20i%20comuni%20delle%20due,Vobarno%2C%20Gardone%20Riviera%20e%20Sal%3B2.>

ISTAT	N	AREA INTERNA	NOME COMUNE	PROV
18073	2	Oltrepò Pavese	GODIASCO SALICE TERME	PV
18089	2	Oltrepò Pavese	MENCONICO	PV
18094	2	Oltrepò Pavese	MONTALTO PAVESE	PV
18098	2	Oltrepò Pavese	MONTSEGALE	PV
18117	2	Oltrepò Pavese	PONTE NIZZA	PV
18126	2	Oltrepò Pavese	ROCCA SUSELLA	PV
18128	2	Oltrepò Pavese	ROMAGNESE	PV
18142	2	Oltrepò Pavese	SANTA MARGHERITA DI STAFFORA	PV
18166	2	Oltrepò Pavese	VAL DI NIZZA	PV
18171	2	Oltrepò Pavese	VARZI	PV
18184	2	Oltrepò Pavese	ZAVATTARELLO	PV
13083	3	Alto Lago di Como e Valli del Lario	CREMIA	CO
13089	3	Alto Lago di Como e Valli del Lario	DOMASO	CO
13090	3	Alto Lago di Como e Valli del Lario	DONGO	CO
13092	3	Alto Lago di Como e Valli del Lario	DOSSO DEL LIRO	CO
13106	3	Alto Lago di Como e Valli del Lario	GARZENO	CO
13107	3	Alto Lago di Como e Valli del Lario	GERA LARIO	CO
13249	3	Alto Lago di Como e Valli del Lario	GRAVEDONA ED UNITI	CO
13130	3	Alto Lago di Como e Valli del Lario	LIVO	CO
13155	3	Alto Lago di Como e Valli del Lario	MONTEMEZZO	CO
13160	3	Alto Lago di Como e Valli del Lario	MUSSO	CO
13178	3	Alto Lago di Como e Valli del Lario	PEGLIO	CO
13183	3	Alto Lago di Como e Valli del Lario	PIANELLO DEL LARIO	CO
13216	3	Alto Lago di Como e Valli del Lario	SORICO	CO
13218	3	Alto Lago di Como e Valli del Lario	STAZZONA	CO
13226	3	Alto Lago di Como e Valli del Lario	TREZZONE	CO
13239	3	Alto Lago di Como e Valli del Lario	VERCANA	CO
97007	3	Alto Lago di Como e Valli del Lario	BARZIO	LC
97008	3	Alto Lago di Como e Valli del Lario	BELLANO	LC
97015	3	Alto Lago di Como e Valli del Lario	CASARGO	LC
97018	3	Alto Lago di Como e Valli del Lario	CASSINA VALSASSINA	LC
97023	3	Alto Lago di Como e Valli del Lario	COLICO	LC
97025	3	Alto Lago di Como e Valli del Lario	CORTENOVA	LC
97027	3	Alto Lago di Como e Valli del Lario	CRANDOLA VALSASSINA	LC
97029	3	Alto Lago di Como e Valli del Lario	CREMENO	LC
97030	3	Alto Lago di Como e Valli del Lario	DERVIO	LC
97032	3	Alto Lago di Como e Valli del Lario	DORIO	LC
97035	3	Alto Lago di Como e Valli del Lario	ESINO LARIO	LC
97040	3	Alto Lago di Como e Valli del Lario	INTROBIO	LC
97047	3	Alto Lago di Como e Valli del Lario	MARGNO	LC
97050	3	Alto Lago di Como e Valli del Lario	MOGGIO	LC
97055	3	Alto Lago di Como e Valli del Lario	MORTERONE	LC
97063	3	Alto Lago di Como e Valli del Lario	PAGNONA	LC

ISTAT	N	AREA INTERNA	NOME COMUNE	PROV
97064	3	Alto Lago di Como e Valli del Lario	PARLASCO	LC
97065	3	Alto Lago di Como e Valli del Lario	PASTURO	LC
97067	3	Alto Lago di Como e Valli del Lario	PERLEDO	LC
97069	3	Alto Lago di Como e Valli del Lario	PREMANA	LC
97070	3	Alto Lago di Como e Valli del Lario	PRIMALUNA	LC
97077	3	Alto Lago di Como e Valli del Lario	SUEGLIO	LC
97079	3	Alto Lago di Como e Valli del Lario	TACENO	LC
97093	3	Alto Lago di Como e Valli del Lario	VALVARRONE	LC
97084	3	Alto Lago di Como e Valli del Lario	VARENNA	LC
13253	4	Lario Intelvese e Valli Lario Ceresio	ALTA VALLE INTELVI	CO
13011	4	Lario Intelvese e Valli Lario Ceresio	ARGEGNO	CO
13025	4	Lario Intelvese e Valli Lario Ceresio	BLESSAGNO	CO
13030	4	Lario Intelvese e Valli Lario Ceresio	BRIENNO	CO
13044	4	Lario Intelvese e Valli Lario Ceresio	CARATE URIO	CO
13254	4	Lario Intelvese e Valli Lario Ceresio	CENTRO VALLE INTELVI	CO
13063	4	Lario Intelvese e Valli Lario Ceresio	CERANO INTELVI	CO
13065	4	Lario Intelvese e Valli Lario Ceresio	CERNOBBIO	CO
13071	4	Lario Intelvese e Valli Lario Ceresio	CLAINO CON OSTENO	CO
13074	4	Lario Intelvese e Valli Lario Ceresio	COLONNO	CO
13087	4	Lario Intelvese e Valli Lario Ceresio	DIZZASCO	CO
13113	4	Lario Intelvese e Valli Lario Ceresio	GRIANTE	CO
13119	4	Lario Intelvese e Valli Lario Ceresio	LAGLIO	CO
13120	4	Lario Intelvese e Valli Lario Ceresio	LAINO	CO
13152	4	Lario Intelvese e Valli Lario Ceresio	MOLTRASIO	CO
13184	4	Lario Intelvese e Valli Lario Ceresio	PIGRA	CO
13187	4	Lario Intelvese e Valli Lario Ceresio	PONNA	CO
13203	4	Lario Intelvese e Valli Lario Ceresio	SALA COMACINA	CO
13211	4	Lario Intelvese e Valli Lario Ceresio	SCHIGNANO	CO
13252	4	Lario Intelvese e Valli Lario Ceresio	TREMEZZINA	CO
13021	4	Lario Intelvese e Valli Lario Ceresio	BENE LARIO	CO
13047	4	Lario Intelvese e Valli Lario Ceresio	CARLAZZO	CO
13062	4	Lario Intelvese e Valli Lario Ceresio	CAVARGNA	CO
13077	4	Lario Intelvese e Valli Lario Ceresio	CORRIDO	CO
13085	4	Lario Intelvese e Valli Lario Ceresio	CUSINO	CO
13111	4	Lario Intelvese e Valli Lario Ceresio	GRANDOLA ED UNITI	CO
13145	4	Lario Intelvese e Valli Lario Ceresio	MENAGGIO	CO
13185	4	Lario Intelvese e Valli Lario Ceresio	PLESIO	CO
13189	4	Lario Intelvese e Valli Lario Ceresio	PORLEZZA	CO
13204	4	Lario Intelvese e Valli Lario Ceresio	SAN BARTOLOMEO VAL CAVARGNA	CO
13207	4	Lario Intelvese e Valli Lario Ceresio	SAN NAZZARO VAL CAVARGNA	CO
13248	4	Lario Intelvese e Valli Lario Ceresio	SAN SIRO	CO
13233	4	Lario Intelvese e Valli Lario Ceresio	VAL REZZO	CO
13234	4	Lario Intelvese e Valli Lario Ceresio	VALSOLDA	CO



ISTAT	N	AREA INTERNA	NOME COMUNE	PROV
17006	5	Valcamonica	ANGOLO TERME	BS
17007	5	Valcamonica	ARTOGNE	BS
17016	5	Valcamonica	BERZO DEMO	BS
17017	5	Valcamonica	BERZO INFERIORE	BS
17018	5	Valcamonica	BIENNO	BS
17022	5	Valcamonica	BORNO	BS
17027	5	Valcamonica	BRAONE	BS
17035	5	Valcamonica	CAPO DI PONTE	BS
17047	5	Valcamonica	CEDEGOLO	BS
17049	5	Valcamonica	CERVENO	BS
17054	5	Valcamonica	CIMBERGO	BS
17055	5	Valcamonica	CIVIDATE CAMUNO	BS
17063	5	Valcamonica	CORTENO GOLGI	BS
17065	5	Valcamonica	DARFO BOARIO TERME	BS
17068	5	Valcamonica	EDOLO	BS
17070	5	Valcamonica	ESINE	BS
17079	5	Valcamonica	GIANICO	BS
17083	5	Valcamonica	INCUDINE	BS
17094	5	Valcamonica	LOSINE	BS
17095	5	Valcamonica	LOZIO	BS
17100	5	Valcamonica	MALEGNO	BS
17101	5	Valcamonica	MALONNO	BS
17110	5	Valcamonica	MONNO	BS
17118	5	Valcamonica	NIARDO	BS
17124	5	Valcamonica	ONO SAN PIETRO	BS
17128	5	Valcamonica	OSSIMO	BS
17131	5	Valcamonica	PAISCO LOVENO	BS
17135	5	Valcamonica	PASPARDO	BS
17142	5	Valcamonica	PIAN CAMUNO	BS
17206	5	Valcamonica	PIANCOGNO	BS
17176	5	Valcamonica	SELLERO	BS
17181	5	Valcamonica	SONICO	BS
17184	5	Valcamonica	TEMU`	BS
17198	5	Valcamonica	VEZZA D`OGLIO	BS
17202	5	Valcamonica	VIONE	BS
17024	6	Valtrompia	BOVEGNO	BS
17030	6	Valtrompia	BRIONE	BS
17031	6	Valtrompia	CAINO	BS
17058	6	Valtrompia	COLLIO	BS
17075	6	Valtrompia	GARDONE VAL TROMPIA	BS
17084	6	Valtrompia	IRMA	BS
17090	6	Valtrompia	LODRINO	BS
17096	6	Valtrompia	LUMEZZANE	BS

ISTAT	N	AREA INTERNA	NOME COMUNE	PROV
17104	6	Valtrompia	MARCHENO	BS
17105	6	Valtrompia	MARMENTINO	BS
17141	6	Valtrompia	PEZZAZE	BS
17144	6	Valtrompia	POLAVENO	BS
17174	6	Valtrompia	SAREZZO	BS
17183	6	Valtrompia	TAVERNOLE SUL MELLA	BS
17074	7	Valsabbia Alto Garda	GARDONE RIVIERA	BS
17076	7	Valsabbia Alto Garda	GARGNANO	BS
17170	7	Valsabbia Alto Garda	SALO`	BS
17185	7	Valsabbia Alto Garda	TIGNALE	BS
17187	7	Valsabbia Alto Garda	TOSCOLANO MADERNO	BS
17003	7	Valsabbia Alto Garda	AGNOSINE	BS
17005	7	Valsabbia Alto Garda	ANFO	BS
17012	7	Valsabbia Alto Garda	BARGHE	BS
17019	7	Valsabbia Alto Garda	BIONE	BS
17036	7	Valsabbia Alto Garda	CAPOVALLE	BS
17044	7	Valsabbia Alto Garda	CASTO	BS
17077	7	Valsabbia Alto Garda	GAVARDO	BS
17087	7	Valsabbia Alto Garda	LAVENONE	BS
17115	7	Valsabbia Alto Garda	MURA	BS
17121	7	Valsabbia Alto Garda	ODOLO	BS
17132	7	Valsabbia Alto Garda	PAITONE	BS
17139	7	Valsabbia Alto Garda	PERTICA ALTA	BS
17140	7	Valsabbia Alto Garda	PERTICA BASSA	BS
17153	7	Valsabbia Alto Garda	PRESEGLIE	BS
17157	7	Valsabbia Alto Garda	PROVAGLIO VAL SABBIA	BS
17164	7	Valsabbia Alto Garda	ROE` VOLCIANO	BS
17168	7	Valsabbia Alto Garda	SABBIO CHIESE	BS
17178	7	Valsabbia Alto Garda	SERLE	BS
17191	7	Valsabbia Alto Garda	TREVISO BRESCIANO	BS
17193	7	Valsabbia Alto Garda	VALLIO TERME	BS
17197	7	Valsabbia Alto Garda	VESTONE	BS
17201	7	Valsabbia Alto Garda	VILLANUOVA SUL CLISI	BS
17204	7	Valsabbia Alto Garda	VOBARNO	BS
20072	8	Oltrepò Mantovano	BORG MANTOVANO	MN
20073	8	Oltrepò Mantovano	BORGO CARBONARA	MN
20027	8	Oltrepò Mantovano	GONZAGA	MN
20029	8	Oltrepò Mantovano	MAGNACAVALLI	MN
20035	8	Oltrepò Mantovano	MOGLIA	MN
20037	8	Oltrepò Mantovano	MOTTEGGIANA	MN
20038	8	Oltrepò Mantovano	OSTIGLIA	MN
20039	8	Oltrepò Mantovano	PEGOGNAGA	MN
20042	8	Oltrepò Mantovano	POGGIO RUSCO	MN

ISTAT	N	AREA INTERNA	NOME COMUNE	PROV
20046	8	Oltrepò Mantovano	QUINGENTOLE	MN
20047	8	Oltrepò Mantovano	QUISTELLO	MN
20055	8	Oltrepò Mantovano	SAN BENEDETTO PO	MN
20056	8	Oltrepò Mantovano	SAN GIACOMO DELLE SEGNATE	MN
20058	8	Oltrepò Mantovano	SAN GIOVANNI DEL DOSSO	MN
20060	8	Oltrepò Mantovano	SCHIVENOGLIA	MN
20061	8	Oltrepò Mantovano	SERMIDE E FELONICA	MN
20062	8	Oltrepò Mantovano	SERRAVALLE A PO	MN
20064	8	Oltrepò Mantovano	SUSTINENTE	MN
20065	8	Oltrepò Mantovano	SUZZARA	MN
12004	9	Piambello e Valli del Verbano	ARCISATE	VA
12010	9	Piambello e Valli del Verbano	BEDERO VALCUVIA	VA
12011	9	Piambello e Valli del Verbano	BESANO	VA
12015	9	Piambello e Valli del Verbano	BISUSCHIO	VA
12024	9	Piambello e Valli del Verbano	BRUSIMPIANO	VA
12027	9	Piambello e Valli del Verbano	CADEGLIANO - VICONAGO	VA
12030	9	Piambello e Valli del Verbano	CANTELLO	VA
12052	9	Piambello e Valli del Verbano	CLIVIO	VA
12056	9	Piambello e Valli del Verbano	CREMENAGA	VA
12058	9	Piambello e Valli del Verbano	CUASSO AL MONTE	VA
12059	9	Piambello e Valli del Verbano	CUGLIATE - FABIASCO	VA
12060	9	Piambello e Valli del Verbano	CUNARDO	VA
12083	9	Piambello e Valli del Verbano	INDUNO OLONA	VA
12086	9	Piambello e Valli del Verbano	LAVENA PONTE TRESA	VA
12097	9	Piambello e Valli del Verbano	MARCHIROLO	VA
12099	9	Piambello e Valli del Verbano	MARZIO	VA
12113	9	Piambello e Valli del Verbano	PORTO CERESIO	VA
12117	9	Piambello e Valli del Verbano	SALTRIO	VA
12131	9	Piambello e Valli del Verbano	VALGANNA	VA
12139	9	Piambello e Valli del Verbano	VIGGIU'	VA
12001	9	Piambello e Valli del Verbano	AGRA	VA
12007	9	Piambello e Valli del Verbano	AZZIO	VA
12019	9	Piambello e Valli del Verbano	BRENTA	VA
12020	9	Piambello e Valli del Verbano	BREZZO DI BEDERO	VA
12021	9	Piambello e Valli del Verbano	BRINZIO	VA
12022	9	Piambello e Valli del Verbano	BRISSAGO - VALTRAVAGLIA	VA
12037	9	Piambello e Valli del Verbano	CASALZUIGNO	VA
12041	9	Piambello e Valli del Verbano	CASSANO VALCUVIA	VA
12043	9	Piambello e Valli del Verbano	CASTELLO CABIAGLIO	VA
12045	9	Piambello e Valli del Verbano	CASTELVECCANA	VA
12051	9	Piambello e Valli del Verbano	CITTIGLIO	VA
12053	9	Piambello e Valli del Verbano	COCQUIO - TREVISAGO	VA
12061	9	Piambello e Valli del Verbano	CURIGLIA CON MONTEVIASCO	VA

ISTAT	N	AREA INTERNA	NOME COMUNE	PROV
12062	9	Piambello e Valli del Verbano	CUVEGLIO	VA
12063	9	Piambello e Valli del Verbano	CUVIO	VA
12065	9	Piambello e Valli del Verbano	DUMENZA	VA
12066	9	Piambello e Valli del Verbano	DUNO	VA
12069	9	Piambello e Valli del Verbano	FERRERA DI VARESE	VA
12072	9	Piambello e Valli del Verbano	GAVIRATE	VA
12074	9	Piambello e Valli del Verbano	GEMONIO	VA
12076	9	Piambello e Valli del Verbano	GERMIGNAGA	VA
12081	9	Piambello e Valli del Verbano	GRANTOLA	VA
12087	9	Piambello e Valli del Verbano	LAVENO - MOMBELLO	VA
12092	9	Piambello e Valli del Verbano	LUINO	VA
12142	9	Piambello e Valli del Verbano	MACCAGNO CON PINO E VEDDASCA	VA
12100	9	Piambello e Valli del Verbano	MASCIAGO PRIMO	VA
12102	9	Piambello e Valli del Verbano	MESENZANA	VA
12103	9	Piambello e Valli del Verbano	MONTEGRINO VALTRAVAGLIA	VA
12110	9	Piambello e Valli del Verbano	ORINO	VA
12114	9	Piambello e Valli del Verbano	PORTO VALTRAVAGLIA	VA
12115	9	Piambello e Valli del Verbano	RANCIO VALCUVIA	VA
12129	9	Piambello e Valli del Verbano	TRONZANO LAGO MAGGIORE	VA
16017	10	Valle Seriana e Val di Scalve	AZZONE	BG
16078	10	Valle Seriana e Val di Scalve	COLERE	BG
16195	10	Valle Seriana e Val di Scalve	SCHILPARIO	BG
16243	10	Valle Seriana e Val di Scalve	VILMINORE DI SCALVE	BG
16004	10	Valle Seriana e Val di Scalve	ALBINO	BG
16008	10	Valle Seriana e Val di Scalve	ALZANO LOMBARDO	BG
16012	10	Valle Seriana e Val di Scalve	ARDESIO	BG
16015	10	Valle Seriana e Val di Scalve	AVIATICO	BG
16060	10	Valle Seriana e Val di Scalve	CASNIGO	BG
16064	10	Valle Seriana e Val di Scalve	CASTIONE DELLA PRESOLANA	BG
16067	10	Valle Seriana e Val di Scalve	CAZZANO SANT'ANDREA	BG
16070	10	Valle Seriana e Val di Scalve	CENE	BG
16071	10	Valle Seriana e Val di Scalve	CERETE	BG
16077	10	Valle Seriana e Val di Scalve	CLUSONE	BG
16080	10	Valle Seriana e Val di Scalve	COLZATE	BG
16099	10	Valle Seriana e Val di Scalve	FINO DEL MONTE	BG
16100	10	Valle Seriana e Val di Scalve	FIORANO AL SERIO	BG
16107	10	Valle Seriana e Val di Scalve	GANDELLINO	BG
16108	10	Valle Seriana e Val di Scalve	GANDINO	BG
16111	10	Valle Seriana e Val di Scalve	GAZZANIGA	BG
16116	10	Valle Seriana e Val di Scalve	GORNO	BG
16118	10	Valle Seriana e Val di Scalve	GROMO	BG
16124	10	Valle Seriana e Val di Scalve	LEFFE	BG
16144	10	Valle Seriana e Val di Scalve	NEMBRO	BG

ISTAT	N	AREA INTERNA	NOME COMUNE	PROV
16147	10	Valle Seriana e Val di Scalve	OLTRESSENDA ALTA	BG
16148	10	Valle Seriana e Val di Scalve	ONETA	BG
16149	10	Valle Seriana e Val di Scalve	ONORE	BG
16158	10	Valle Seriana e Val di Scalve	PARRE	BG
16161	10	Valle Seriana e Val di Scalve	PEIA	BG
16163	10	Valle Seriana e Val di Scalve	PIARIO	BG
16168	10	Valle Seriana e Val di Scalve	PONTE NOSSA	BG
16173	10	Valle Seriana e Val di Scalve	PRADALUNGA	BG
16175	10	Valle Seriana e Val di Scalve	PREMOLO	BG
16178	10	Valle Seriana e Val di Scalve	RANICA	BG
16187	10	Valle Seriana e Val di Scalve	ROVETTA	BG
16197	10	Valle Seriana e Val di Scalve	SELVINO	BG
16201	10	Valle Seriana e Val di Scalve	SONGAVAZZO	BG
16223	10	Valle Seriana e Val di Scalve	VALBONDIONE	BG
16225	10	Valle Seriana e Val di Scalve	VALGOGLIO	BG
16234	10	Valle Seriana e Val di Scalve	VERTOVA	BG
16241	10	Valle Seriana e Val di Scalve	VILLA D'OGNA	BG
16240	10	Valle Seriana e Val di Scalve	VILLA DI SERIO	BG
16248	11	Valle Brembana e Valtellina di Morbegno	ALGUA	BG
16014	11	Valle Brembana e Valtellina di Morbegno	AVERARA	BG
16027	11	Valle Brembana e Valtellina di Morbegno	BLELLO	BG
16035	11	Valle Brembana e Valtellina di Morbegno	BRACCA	BG
16036	11	Valle Brembana e Valtellina di Morbegno	BRANZI	BG
16048	11	Valle Brembana e Valtellina di Morbegno	CAMERATA CORNELLO	BG
16056	11	Valle Brembana e Valtellina di Morbegno	CARONA	BG
16061	11	Valle Brembana e Valtellina di Morbegno	CASSIGLIO	BG
16249	11	Valle Brembana e Valtellina di Morbegno	CORNALBA	BG
16247	11	Valle Brembana e Valtellina di Morbegno	COSTA SERINA	BG
16090	11	Valle Brembana e Valtellina di Morbegno	CUSIO	BG
16092	11	Valle Brembana e Valtellina di Morbegno	DOSSENA	BG
16103	11	Valle Brembana e Valtellina di Morbegno	FOPPOLO	BG
16121	11	Valle Brembana e Valtellina di Morbegno	ISOLA DI FONDRA	BG
16125	11	Valle Brembana e Valtellina di Morbegno	LENNA	BG
16134	11	Valle Brembana e Valtellina di Morbegno	MEZZOLDO	BG
16136	11	Valle Brembana e Valtellina di Morbegno	MOIO DE` CALVI	BG
16145	11	Valle Brembana e Valtellina di Morbegno	OLMO AL BREMBO	BG
16146	11	Valle Brembana e Valtellina di Morbegno	OLTRE IL COLLE	BG
16151	11	Valle Brembana e Valtellina di Morbegno	ORNICA	BG
16164	11	Valle Brembana e Valtellina di Morbegno	PIAZZA BREMBANA	BG
16165	11	Valle Brembana e Valtellina di Morbegno	PIAZZATORRE	BG
16166	11	Valle Brembana e Valtellina di Morbegno	PIAZZOLO	BG
16184	11	Valle Brembana e Valtellina di Morbegno	RONCOBELLO	BG
16188	11	Valle Brembana e Valtellina di Morbegno	SAN GIOVANNI BIANCO	BG

ISTAT	N	AREA INTERNA	NOME COMUNE	PROV
16190	11	Valle Brembana e Valtellina di Morbegno	SAN PELLEGRINO TERME	BG
16191	11	Valle Brembana e Valtellina di Morbegno	SANTA BRIGIDA	BG
16196	11	Valle Brembana e Valtellina di Morbegno	SEDRINA	BG
16199	11	Valle Brembana e Valtellina di Morbegno	SERINA	BG
16210	11	Valle Brembana e Valtellina di Morbegno	TALEGGIO	BG
16221	11	Valle Brembana e Valtellina di Morbegno	UBIALE CLANEZZO	BG
16253	11	Valle Brembana e Valtellina di Morbegno	VAL BREMBILLA	BG
16226	11	Valle Brembana e Valtellina di Morbegno	VALLEVE	BG
16227	11	Valle Brembana e Valtellina di Morbegno	VALNEGRA	BG
16229	11	Valle Brembana e Valtellina di Morbegno	VALTORTA	BG
16230	11	Valle Brembana e Valtellina di Morbegno	VEDESETA	BG
16246	11	Valle Brembana e Valtellina di Morbegno	ZOGNO	BG
14001	11	Valle Brembana e Valtellina di Morbegno	ALBAREDO PER SAN MARCO	SO
14003	11	Valle Brembana e Valtellina di Morbegno	ANDALO VALTELLINO	SO
14005	11	Valle Brembana e Valtellina di Morbegno	ARDENNO	SO
14006	11	Valle Brembana e Valtellina di Morbegno	BEMA	SO
14010	11	Valle Brembana e Valtellina di Morbegno	BUGLIO IN MONTE	SO
14017	11	Valle Brembana e Valtellina di Morbegno	CERCINO	SO
14021	11	Valle Brembana e Valtellina di Morbegno	CINO	SO
14022	11	Valle Brembana e Valtellina di Morbegno	CIVO	SO
14024	11	Valle Brembana e Valtellina di Morbegno	COSIO VALTELLINO	SO
14025	11	Valle Brembana e Valtellina di Morbegno	DAZIO	SO
14026	11	Valle Brembana e Valtellina di Morbegno	DELEBIO	SO
14027	11	Valle Brembana e Valtellina di Morbegno	DUBINO	SO
14029	11	Valle Brembana e Valtellina di Morbegno	FORCOLA	SO
14031	11	Valle Brembana e Valtellina di Morbegno	GEROLA ALTA	SO
14039	11	Valle Brembana e Valtellina di Morbegno	MANTELLINO	SO
14041	11	Valle Brembana e Valtellina di Morbegno	MELLO	SO
14045	11	Valle Brembana e Valtellina di Morbegno	MORBEGNO	SO
14047	11	Valle Brembana e Valtellina di Morbegno	PEDESINA	SO
14048	11	Valle Brembana e Valtellina di Morbegno	PIANTEDO	SO
14055	11	Valle Brembana e Valtellina di Morbegno	RASURA	SO
14056	11	Valle Brembana e Valtellina di Morbegno	ROGOLO	SO
14063	11	Valle Brembana e Valtellina di Morbegno	TALAMONA	SO
14064	11	Valle Brembana e Valtellina di Morbegno	TARTANO	SO
14069	11	Valle Brembana e Valtellina di Morbegno	TRAONA	SO
14074	11	Valle Brembana e Valtellina di Morbegno	VAL MASINO	SO
18001	12	Lomellina	ALAGNA	PV
18003	12	Lomellina	ALBONESE	PV
18022	12	Lomellina	BREME	PV
18027	12	Lomellina	CANDIA LOMELLINA	PV
18039	12	Lomellina	CASTELLO D'AGOGNA	PV
18040	12	Lomellina	CASTELNOVETTO	PV

ISTAT	N	AREA INTERNA	NOME COMUNE	PROV
18044	12	Lomellina	CERETTO LOMELLINA	PV
18045	12	Lomellina	CERGNAGO	PV
18050	12	Lomellina	CILAVEGNA	PV
18052	12	Lomellina	CONFENZA	PV
18059	12	Lomellina	COZZO	PV
18061	12	Lomellina	DORNO	PV
18062	12	Lomellina	FERRERA ERBOGNONE	PV
18065	12	Lomellina	FRASCAROLO	PV
18066	12	Lomellina	GALLIAVOLA	PV
18067	12	Lomellina	GAMBARANA	PV
18079	12	Lomellina	LANGOSCO	PV
18083	12	Lomellina	LOMELLO	PV
18088	12	Lomellina	MEDE	PV
18090	12	Lomellina	MEZZANA BIGLI	PV
18102	12	Lomellina	MORTARA	PV
18103	12	Lomellina	NICORVO	PV
18104	12	Lomellina	OLEVANO DI LOMELLINA	PV
18106	12	Lomellina	OTTOBIANO	PV
18107	12	Lomellina	PALESTRO	PV
18109	12	Lomellina	PARONA	PV
18112	12	Lomellina	PIEVE ALBIGNOLA	PV
18113	12	Lomellina	PIEVE DEL CAIRO	PV
18123	12	Lomellina	ROBBIO	PV
18130	12	Lomellina	ROSASCO	PV
18136	12	Lomellina	SAN GIORGIO DI LOMELLINA	PV
18138	12	Lomellina	SANNAZZARO DE' BURGONDI	PV
18144	12	Lomellina	SANT'ANGELO LOMELLINA	PV
18146	12	Lomellina	SARTIRANA LOMELLINA	PV
18147	12	Lomellina	SCALDASOLE	PV
18148	12	Lomellina	SEMIANA	PV
18154	12	Lomellina	SUARDI	PV
18156	12	Lomellina	TORRE BERETTI E CASTELLARO	PV
18167	12	Lomellina	VALEGGIO	PV
18168	12	Lomellina	VALLE LOMELLINA	PV
18172	12	Lomellina	VELEZZO LOMELLINA	PV
18178	12	Lomellina	VILLA BISCOSSI	PV
18186	12	Lomellina	ZEME	PV
16001	13	Laghi Bergamaschi e Sebino Bresciano	ADRARA SAN MARTINO	BG
16002	13	Laghi Bergamaschi e Sebino Bresciano	ADRARA SAN ROCCO	BG
16025	13	Laghi Bergamaschi e Sebino Bresciano	BERZO SAN FERMO	BG
16026	13	Laghi Bergamaschi e Sebino Bresciano	BIANZANO	BG
16032	13	Laghi Bergamaschi e Sebino Bresciano	BORGO DI TERZO	BG
16033	13	Laghi Bergamaschi e Sebino Bresciano	BOSSICO	BG

ISTAT	N	AREA INTERNA	NOME COMUNE	PROV
16058	13	Laghi Bergamaschi e Sebino Bresciano	CASAZZA	BG
16065	13	Laghi Bergamaschi e Sebino Bresciano	CASTRO	BG
16068	13	Laghi Bergamaschi e Sebino Bresciano	CENATE SOPRA	BG
16086	13	Laghi Bergamaschi e Sebino Bresciano	COSTA VOLPINO	BG
16088	13	Laghi Bergamaschi e Sebino Bresciano	CREDARO	BG
16093	13	Laghi Bergamaschi e Sebino Bresciano	ENDINE GAIANO	BG
16094	13	Laghi Bergamaschi e Sebino Bresciano	ENTRATICO	BG
16102	13	Laghi Bergamaschi e Sebino Bresciano	FONTENO	BG
16104	13	Laghi Bergamaschi e Sebino Bresciano	FORESTO SPARSO	BG
16109	13	Laghi Bergamaschi e Sebino Bresciano	GANDOSSO	BG
16110	13	Laghi Bergamaschi e Sebino Bresciano	GAVERINA TERME	BG
16119	13	Laghi Bergamaschi e Sebino Bresciano	GRONE	BG
16128	13	Laghi Bergamaschi e Sebino Bresciano	LOVERE	BG
16130	13	Laghi Bergamaschi e Sebino Bresciano	LUZZANA	BG
16137	13	Laghi Bergamaschi e Sebino Bresciano	MONASTEROLO DEL CASTELLO	BG
16159	13	Laghi Bergamaschi e Sebino Bresciano	PARZANICA	BG
16162	13	Laghi Bergamaschi e Sebino Bresciano	PIANICO	BG
16174	13	Laghi Bergamaschi e Sebino Bresciano	PREDORE	BG
16179	13	Laghi Bergamaschi e Sebino Bresciano	RANZANICO	BG
16180	13	Laghi Bergamaschi e Sebino Bresciano	RIVA DI SOLTO	BG
16182	13	Laghi Bergamaschi e Sebino Bresciano	ROGNO	BG
16193	13	Laghi Bergamaschi e Sebino Bresciano	SARNICO	BG
16200	13	Laghi Bergamaschi e Sebino Bresciano	SOLTO COLLINA	BG
16204	13	Laghi Bergamaschi e Sebino Bresciano	SOVERE	BG
16205	13	Laghi Bergamaschi e Sebino Bresciano	SPINONE AL LAGO	BG
16211	13	Laghi Bergamaschi e Sebino Bresciano	TAVERNOLA BERGAMASCA	BG
16218	13	Laghi Bergamaschi e Sebino Bresciano	TRESCORE BALNEARIO	BG
16235	13	Laghi Bergamaschi e Sebino Bresciano	VIADANICA	BG
16236	13	Laghi Bergamaschi e Sebino Bresciano	VIGANO SAN MARTINO	BG
16237	13	Laghi Bergamaschi e Sebino Bresciano	VIGOLO	BG
16242	13	Laghi Bergamaschi e Sebino Bresciano	VILLONGO	BG
16244	13	Laghi Bergamaschi e Sebino Bresciano	ZANDOBBIO	BG
17085	13	Laghi Bergamaschi e Sebino Bresciano	ISEO	BS
17106	13	Laghi Bergamaschi e Sebino Bresciano	MARONE	BS
17111	13	Laghi Bergamaschi e Sebino Bresciano	MONTE ISOLA	BS
17112	13	Laghi Bergamaschi e Sebino Bresciano	MONTICELLI BRUSATI	BS
17123	13	Laghi Bergamaschi e Sebino Bresciano	OME	BS
17143	13	Laghi Bergamaschi e Sebino Bresciano	PISOGNE	BS
17169	13	Laghi Bergamaschi e Sebino Bresciano	SALE MARASINO	BS
17182	13	Laghi Bergamaschi e Sebino Bresciano	SULZANO	BS
17205	13	Laghi Bergamaschi e Sebino Bresciano	ZONE	BS
97001	14	Lario Orientale – Valle S.Martino e Valle Imagna	ABBADIA LARIANA	LC
97004	14	Lario Orientale – Valle S.Martino e Valle Imagna	BALLABIO	LC



ISTAT	N	AREA INTERNA	NOME COMUNE	PROV
97013	14	Lario Orientale – Valle S.Martino e Valle Imagna	CALOLZIOCORTE	LC
16052	14	Lario Orientale – Valle S.Martino e Valle Imagna	CAPRINO BERGAMASCO	BG
97014	14	Lario Orientale – Valle S.Martino e Valle Imagna	CARENNO	LC
97021	14	Lario Orientale – Valle S.Martino e Valle Imagna	CESANA BRIANZA	LC
16074	14	Lario Orientale – Valle S.Martino e Valle Imagna	CISANO BERGAMASCO	BG
97022	14	Lario Orientale – Valle S.Martino e Valle Imagna	CIVATE	LC
97024	14	Lario Orientale – Valle S.Martino e Valle Imagna	COLLE BRIANZA	LC
97033	14	Lario Orientale – Valle S.Martino e Valle Imagna	ELLO	LC
97034	14	Lario Orientale – Valle S.Martino e Valle Imagna	ERVE	LC
97036	14	Lario Orientale – Valle S.Martino e Valle Imagna	GALBIATE	LC
97038	14	Lario Orientale – Valle S.Martino e Valle Imagna	GARLATE	LC
97043	14	Lario Orientale – Valle S.Martino e Valle Imagna	LIERNA	LC
97045	14	Lario Orientale – Valle S.Martino e Valle Imagna	MALGRATE	LC
97046	14	Lario Orientale – Valle S.Martino e Valle Imagna	MANDELLO DEL LARIO	LC
97052	14	Lario Orientale – Valle S.Martino e Valle Imagna	MONTE MARENZO	LC
97059	14	Lario Orientale – Valle S.Martino e Valle Imagna	OLGINATE	LC
97060	14	Lario Orientale – Valle S.Martino e Valle Imagna	OLIVETO LARIO	LC
97068	14	Lario Orientale – Valle S.Martino e Valle Imagna	PESCATO	LC
16171	14	Lario Orientale – Valle S.Martino e Valle Imagna	PONTIDA	BG
97078	14	Lario Orientale – Valle S.Martino e Valle Imagna	SUELLO	LC
16215	14	Lario Orientale – Valle S.Martino e Valle Imagna	TORRE DE' BUSI	BG
97082	14	Lario Orientale – Valle S.Martino e Valle Imagna	VALGREGHENTINO	LC
97083	14	Lario Orientale – Valle S.Martino e Valle Imagna	VALMADRERA	LC
97086	14	Lario Orientale – Valle S.Martino e Valle Imagna	VERCURAGO	LC
16006	14	Lario Orientale – Valle S.Martino e Valle Imagna	ALMENNO SAN BARTOLOMEO	BG
16007	14	Lario Orientale – Valle S.Martino e Valle Imagna	ALMENNO SAN SALVATORE	BG
16022	14	Lario Orientale – Valle S.Martino e Valle Imagna	BEDULITA	BG
16023	14	Lario Orientale – Valle S.Martino e Valle Imagna	BERBENNO	BG
16041	14	Lario Orientale – Valle S.Martino e Valle Imagna	BRUMANO	BG
16050	14	Lario Orientale – Valle S.Martino e Valle Imagna	CAPIZZONE	BG
16082	14	Lario Orientale – Valle S.Martino e Valle Imagna	CORNA IMAGNA	BG
16085	14	Lario Orientale – Valle S.Martino e Valle Imagna	COSTA VALLE IMAGNA	BG
16106	14	Lario Orientale – Valle S.Martino e Valle Imagna	FUIPIANO VALLE IMAGNA	BG
16127	14	Lario Orientale – Valle S.Martino e Valle Imagna	LOCATELLO	BG
16156	14	Lario Orientale – Valle S.Martino e Valle Imagna	PALAZZAGO	BG
16185	14	Lario Orientale – Valle S.Martino e Valle Imagna	RONCOLA	BG
16186	14	Lario Orientale – Valle S.Martino e Valle Imagna	ROTA D'IMAGNA	BG
16252	14	Lario Orientale – Valle S.Martino e Valle Imagna	SANT'OMOBONO TERME	BG
16208	14	Lario Orientale – Valle S.Martino e Valle Imagna	STROZZA	BG